



Wandertipps

Liebe Wanderfreunde

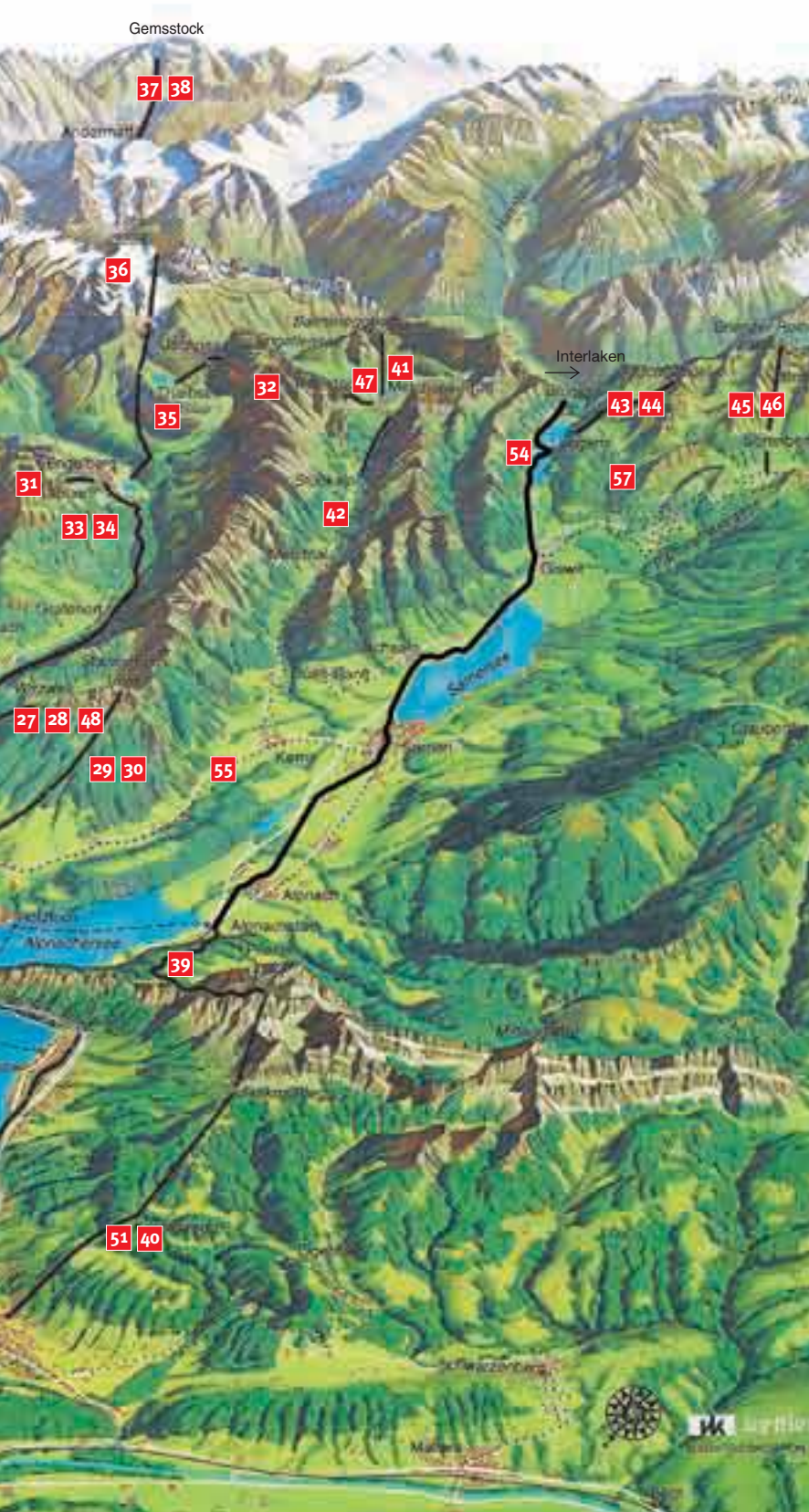
Die 2. Auflage der Broschüre «Wandertipps» mit den über 50 schönsten Routen rund um den Vierwaldstättersee ist da. Sie erhalten bestimmt neue Ideen, wohin Sie Ihre Wanderschuhe das nächste Mal tragen sollen oder schwelgen in Erinnerungen über Touren, die Sie schon gemacht haben.

Viel Spass auf der Entdeckungsreise!





Vierwaldstättersee Tourismus
Bahnhofplatz 4, CH-6371 Stans
Telefon +41 (0)41 610 88 33
Fax +41 (0)41 610 88 66
info@lakeluzern.ch
www.lakeluzern.ch



Inhaltsverzeichnis

1	Rundreise Ennetsee	Seite 4
2	Rundreise Ägerisee	Seite 4
3	Zugerberg – Walchwil	Seite 5
4	Zugerberg – Wildspitz	Seite 5
5	Panorama-Rundwanderung Engelstock	Seite 6
6	Schwyzler Panoramaweg	Seite 6
7	Alter Schwyzlerweg	Seite 7
8	Wetterfrosch-Wanderweg Muotathal	Seite 7
9	Seebodenalp – Weggis	Seite 8
10	Seebodenalp – Goldau	Seite 8
11	Vom Fronalpstock zu Fuss nach Stoos	Seite 9
12	Gratwanderung Fronalpstock-Chlingenstock (Bergweg)	Seite 9
13	Der Rigi-Klassiker: Panorama-Wanderung	Seite 10
14	Abseits vom Rummel: Über saftige Alpweiden und durch romantische Bergwälder	Seite 10
15	Weg der Schweiz – Heimatwanderung in der Heimat Tells	Seite 11
16	GoldiFamiliensafari Klewenalp-Seelisberg	Seite 11
17	Seelisberg – Bauen	Seite 12
18	Stansstad – Kehrsiten-Bürgenstock	Seite 12
19	Ein alter Übergang von der Klewenalp ins Engelbergertal	Seite 13
20	Klewenalp – Isenthal	Seite 13
21	Gratwanderung	Seite 14
22	Felsenweg Bürgenstock	Seite 14
23	Siebner tour – 3 Bahnen & 4 Stationen	Seite 15
24	Rundwanderung Niederrickenbach	Seite 15
25	Zwärgliweg Bannalp	Seite 16
26	Chaiserstuel	Seite 16
27	Rundwanderung Kneipp Gesundheitspfad	Seite 17
28	Panoramawanderung Wirzweli	Seite 17
29	Geo-Weg Stanserhorn – Wirzweli	Seite 18
30	Stans – Stanserhorn	Seite 18
31	Walenpfad	Seite 19
32	Vier-Seen-Höhenwanderung	Seite 19
33	Naturlehrpfad «Brunni-Pfad»	Seite 20
34	Kitzelpfad am Härzlisee	Seite 20
35	Bergblumenpfad Trübsee und Gerschnialp	Seite 21
36	Gletscherwanderweg	Seite 21
37	Themenwanderweg Bannwald Andermatt	Seite 22
38	Lutersee – Feuerstelle Schweizer Familie	Seite 22
39	Auf den Spuren der steilsten Zahnradbahn der Welt	Seite 23
40	Vom DrachenMoor zum Fuss des Pilatus	Seite 23
41	Via Blauseeli zum Mittelpunkt der Schweiz	Seite 24
42	Entdeckung der Melchtaler Alpen	Seite 24
43	Drei-Sektionen-Wanderung	Seite 25
44	Schönbüel – Lungern mit Schmetterlingspfad	Seite 25
45	Panoramawanderung Brienzer Rothorn – Schönbüel	Seite 26
46	Sörenberg Rossweid – Kemmeriboden	Seite 26
47	Planeten-Erlebnis-Weg	Seite 27
48	Eulenzug	Seite 27
49	Förstertrail	Seite 27
50	Weg der Schweiz	Seite 27
51	DrachenMoor	Seite 27
52	Witzwanderweg Muotatal	Seite 27
53	Skulpturenweg Zugerberg	Seite 27
54	Sbrinz-Route	Seite 28
55	Jakobsweg	Seite 28
56	Wildbeobachtungspfad	Seite 29
57	Ob- und Nidwaldner Höhenweg	Seite 29
	Tell-Pass	Seite 30
	Adressen	Seite 31

Zugersee Kulnaria Zugersee Schiffahrt

Zugersee Schiffahrt AG
 Postfach 4864
 CH-6304 Zug
 Tel. +41 (0)41 728 58 58
 info@zugersee-schiffahrt.ch
 www.zugersee-schiffahrt.ch

Ägerisee Schiffahrt

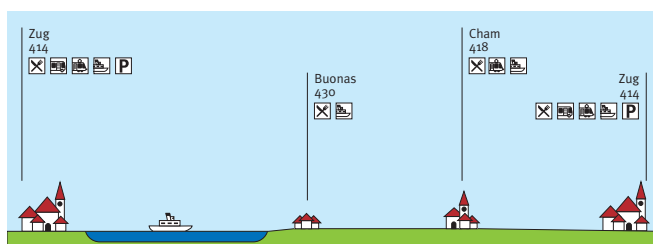
Ägerisee Schiffahrt AG
 Postfach 4864
 CH-6304 Zug
 Tel. +41 (0)41 728 58 50
 info@aegerisee-schiffahrt.ch
 www.aegerisee-schiffahrt.ch



1 Rundreise Ennetsee

Zug – Buonas (Schiff) – Cham – Zug (zu Fuss)

Reine Wanderzeit	2 Std. 30 Min. bis 3 Std.
Höhendifferenz	20 m (leichtes Auf und Ab)
Höchster Punkt	440 m ü. M. (Buonas)
Länge	ca. 12 km
Wanderkarte	Gratisprospekt 5 Erlebnis Rundreisen Zugerland Wanderkarte 1:25'000



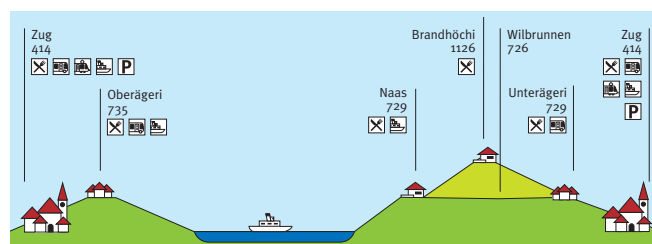
Tipp

- Badehosen nicht vergessen: Strandbad Hünenberg
- Minigolfanlagen und Kinderspielplatz Villette in Cham, Villettenpark in Cham

2 Rundreise Ägerisee

Zug – Oberägeri (Bus) – Naas (Schiff) – Wilbrunnen – Unterägeri – Zug (zu Fuss), Variante über Brandhöchi

Reine Wanderzeit	1 Std. 30 Min. / Variante Brandhöchi 2 Std. 30 Min.
Höhendifferenz	5 m / Variante Brandhöchi 400 m
Höchster Punkt	735 m ü. M. (Oberägeri) / 1126 m ü. M. (Brandhöchi)
Länge	ca. 5 km / Variante Brandhöchi ca. 9 km
Wanderkarte	Gratisprospekt 5 Erlebnis Rundreisen Zugerland Wanderkarte 1:25'000



Tipp

- Minigolfanlage Birkenwäldli Unterägeri
- Zwischenhalt Strandbad Unterägeri
- diverse Feuerstellen und Alpwirtschaften



Zugerberg Bahn

Zugerbergbahn AG

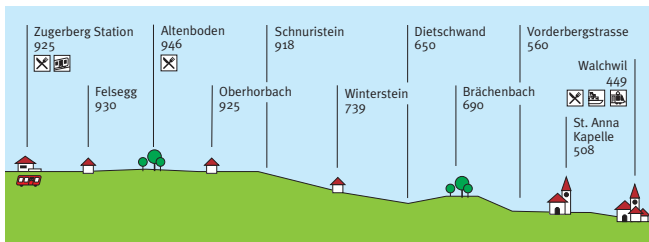
An der Aa 6
CH-6304 Zug
info@zbb.ch
www.zbb.ch

Wetterbericht
Tel. +41 (0)41 728 58 30

3 Zugerberg – Walchwil

Zug, Bus Nr. 11 bis Schöneegg (Talstation Zugerbergbahn) – Zugerberg Station – Felsenegg – Altenboden – Oberhorbach – Schnurstein – Winterstein – über Steg durch den Girwald zur Dietschwand – entlang Brächenbachwäldern – Vorderbergstrasse – St. Anna Kapelle – Walchwil

Reine Wanderzeit	2 Std.
Höhendifferenz	550 m
Höchster Punkt	946 m ü. M.
Länge	ca. 6 km
Wanderkarte	Zugerland Wanderkarte 1:25'000



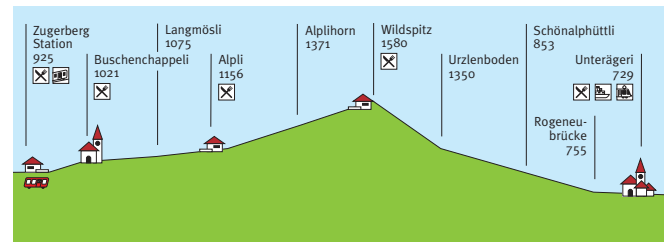
Tipp

- Beim Winterstein Aussicht bis in die Berner Alpen, herrliches Panorama. Abstecher von Oberhorbach ins Moorgebiet.
- Feuerstellen

4 Zugerberg – Wildspitz

Zug, Bus Nr. 11 bis Schöneegg (Talstation Zugerbergbahn) Zugerberg Station – Buschenschappeli – Langmösl – Alpli – steiler Aufstieg über Alplihorn – Wildspitz – Urzlenboden – Schönalphüttli – Egg-Gatter – Rogeneubrücke – Unterägeri

Reine Wanderzeit	ca. 6 Std. Aufstieg 3 Std. 30 Min., Abstieg 2 Std. 25 Min.
Höhendifferenz	1510 m
Höchster Punkt	1580 m ü. M. (Wildspitz)
Länge	ca. 15 km
Wanderkarte	Zugerland Wanderkarte 1:25'000



Tipp

- Wildspitz – herrlicher Rundblick in den Schwyzer Talkessel mit dem Lauerersee, zum Hochstuckli, ins Ägerital und in die Alpen. Übernachtungsmöglichkeiten auf dem Wildspitz.
- diverse Alpwirtschaften auf dem Weg



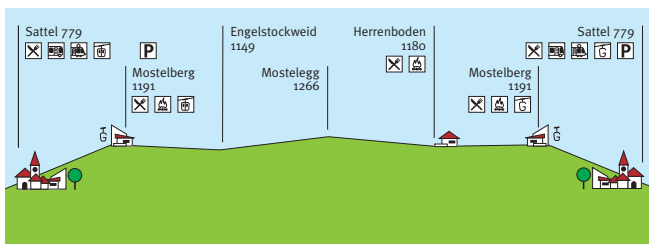
Sattel-Hochstuckli AG
 Postfach 36
 CH-6417 Sattel
 Tel. +41 (0)41 836 80 80
 (Talstation)
 info@sattel-hochstuckli.ch
 www.sattel-hochstuckli.ch



5 Panorama-Rundwanderung Engelstock

Talstation Drehgondelbahn Stuckli Rondo – Mostelberg – Engelstockweid – Mostelegg – Herrenboden – Mostelberg – Talstation Drehgondelbahn Stuckli Rondo

Reine Wanderzeit	1 Std. 30 Min.
Höhendifferenz	0 m
Höchster Punkt	1266 m ü. M. (Mostelegg)
Länge	6 km
Wanderkarte	Spezialprospekt Erlebnispfad Engelstock Wander- und Bikekarte Swiss Knife Valley 1:50'000 Panoramawanderkarte Swiss Knife Valley



Tipp

- Der Weg ist mit interessanten Informationsstellen zu Natur und Kultur der Gegend versehen.
- Der Weg ist als Winterwanderweg auch im Winter geöffnet und markiert.

6 Schwyzer Panoramaweg

Talstation Drehgondelbahn Stuckli Rondo – Mostelberg – Engelstockweid – Mostelegg – Haggeneegg – Alp Zwüschet Mythen – Holzegg – Rotenfluh – Müsliegg – Ibergeregg – Bus Ibergeregg-Rickenbach-Schwyz und Sattel-Schwyz

Reine Wanderzeit	4 Std.
Höhendifferenz	200 m
Höchster Punkt	1571 m ü. M. (Rotenfluh)
Länge	13 km
Wanderkarte	Spezialprospekt Schwyzer Panoramaweg Wander- und Bikekarte Swiss Knife Valley 1:50'000 Panoramawanderkarte Swiss Knife Valley



Tipp

- Für geübte Berggänger empfiehlt sich die Besteigung des Grossen Mythens ab Holzegg (1 Std. 35 Min.)
- Rundreise-Ticket: Mythen-Rundreise(S)pass – ab Sattel, Drehgondelbahn Stuckli Rondo, Wanderung via Haggeneegg und Holzegg bis Ibergeregg, Bus Ibergeregg – Schwyz – Sattel



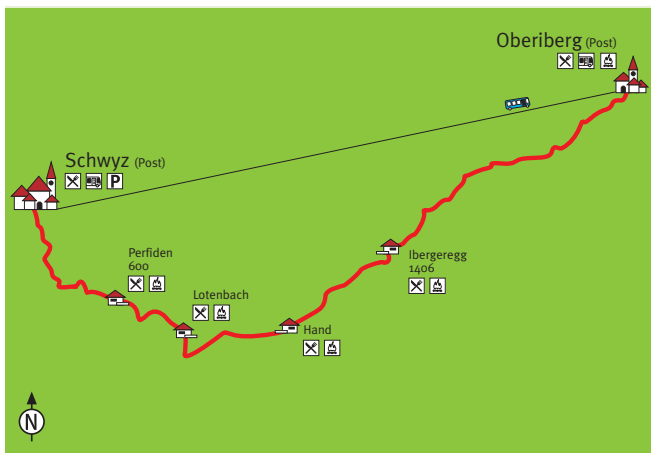
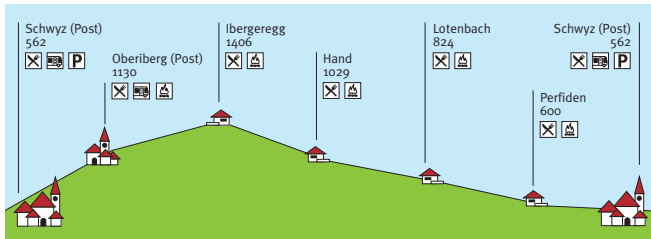
Auto AG Schwyz
 Bahnhofstrasse 4
 Postfach 658
 CH-6430 Schwyz
 Tel. +41 (0)41 811 21 66
 info@aags.ch
 www.aags.ch



7 Alter Schwyzerweg

Schwyz Post – Oberberg Post (Bus)
 Oberberg – Ibergeregg – Hand – Lotenbach – Perfiden – Schwyz (zu Fuss)

Reine Wanderzeit	3 Std. 10 Min.
Höhendifferenz	844 m
Höchster Punkt	1406 m ü. M. (Ibergeregg)
Länge	12.5 km
Wanderkarte	Spezialprospekt Schwyzer Panoramaweg

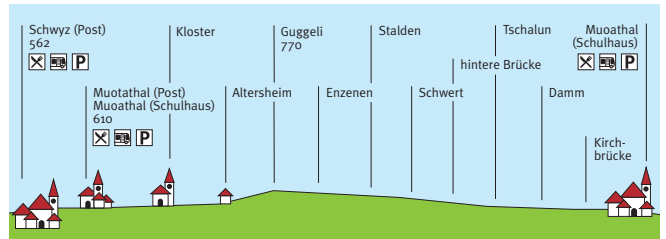


Tipp
 Belohnen Sie sich am Ende der Panoramawanderung mit einem kurzen Aufenthalt im historischen Flecken Schwyz. Malerische Plätze, winklige Gassen und schöne Kirchen laden zum Verweilen ein. Auch am kulinarischen Angebot fehlt es nicht.

8 Wetterfrosch-Wanderweg Muotathal

Schwyz Post – Muotathal Post (Bus) – Schulhaus Muota – Kloster – Altersheim – Guggeli – Enzenen – Stalden – Schwert – hintere Brücke – Tschalun – Gampelisteg – Damm – Kirchenbrücke – Schulhaus Muotathal (zu Fuss) – Bus nach Schwyz

Reine Wanderzeit	2 Std. (kann abgekürzt werden auf 1 Std.)
Höhendifferenz	160 m
Höchster Punkt	770 m ü. M. (Guggeli)
Länge	keine Angabe
Wanderkarte	Prospekt Wetterfrosch-Wanderweg



Tipp
 Geniessen Sie im Café Schelbert die bekannte Muotathaler Rahmkirschtorte und nehmen Sie ein Stück Muotathaler Trockenfleisch oder einen feinen Alpkäse mit nach Hause.



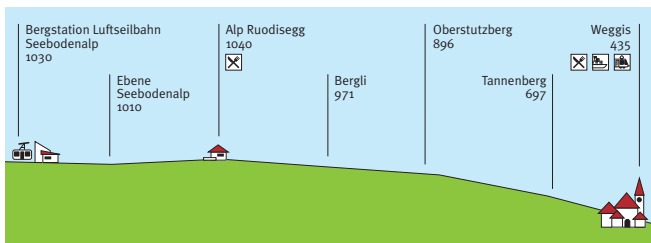
**Luftseilbahn Küssnacht-
Seebodenalp AG**
Grepperstrasse 43
CH-6403 Küssnacht a/R
Tel. +41 (0)41 850 19 33
seilbahn6403@bluewin.ch
www.luftseilbahnseebodenalp.ch



9 Seebodenalp – Weggis

Bergstation Luftseilbahn Seebodenalp – Ebene Seebodenalp – Alpwirtschaft Ruodisegg – Bergli – Oberstutzberg – Tannenberg – Weggis – Bus zurück nach Küssnacht

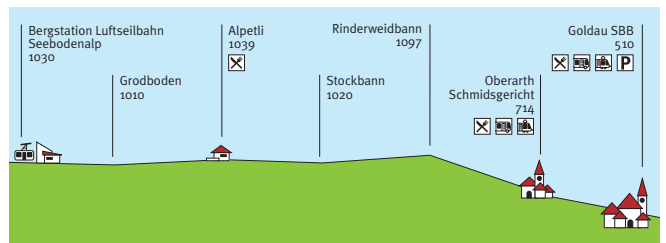
Reine Wanderzeit	2 Std.
Höhendifferenz	600 m
Höchster Punkt	1060 m ü. M.
Länge	keine Angabe
Wanderkarte	Panoramakarte Rigi – die schönsten Wanderungen



10 Seebodenalp – Goldau

Bergstation Luftseilbahn Seebodenalp – Grodboden – Alpetli – Stockbann – Rinderweidbann – Oberarth Schmidgericht – Goldau SBB – Zug nach Küssnacht

Reine Wanderzeit	2 Std. 30 Min.
Höhendifferenz	520 m
Höchster Punkt	1097 m ü. M. (Rinderweidbann)
Länge	keine Angabe
Wanderkarte	Panoramakarte Rigi – die schönsten Wanderungen



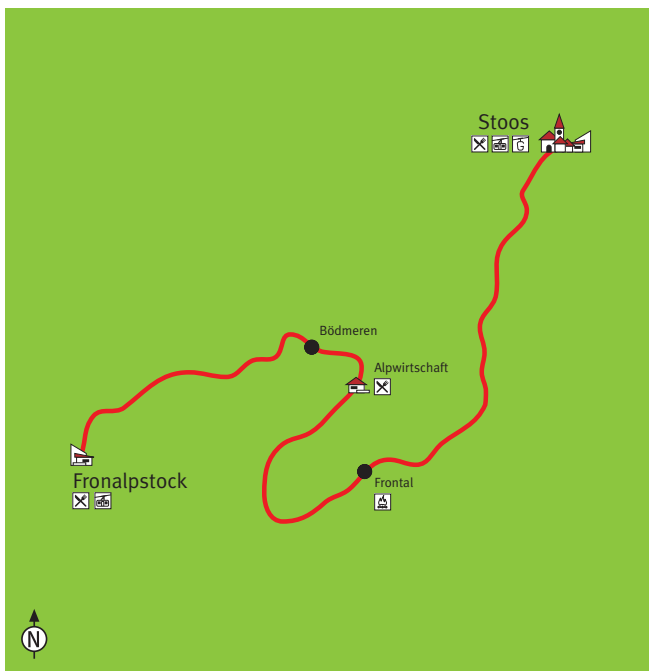
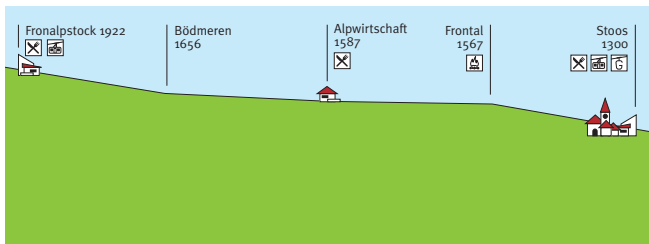


Stoos Tourismus
 Stooshorn 1
 CH-6433 Stoos
 Tel. +41 (0)41 811 15 50
 info@stoos.ch
 www.stoos.ch

11 Vom Fronalpstock zu Fuss nach Stoos

Zubringerbahnen Standseilbahn Schwyz/Schlattli – Stoos oder Luftseilbahn Morschach-Stoos – Luftseilbahn oder Sesselbahn Fronalpstock – Bödmeren – Alpwirtschaft Laui – Frontal – Stoos – Standseilbahn Schwyz/Schlattli oder Luftseilbahn Morschach-Stoos

Reine Wanderzeit	1 Std. 30 Min.
Höhendifferenz	622 m
Höchster Punkt	1922 m ü. M. (Fronalpstock)
Länge	5.7 km
Wanderkarte	Muotathal

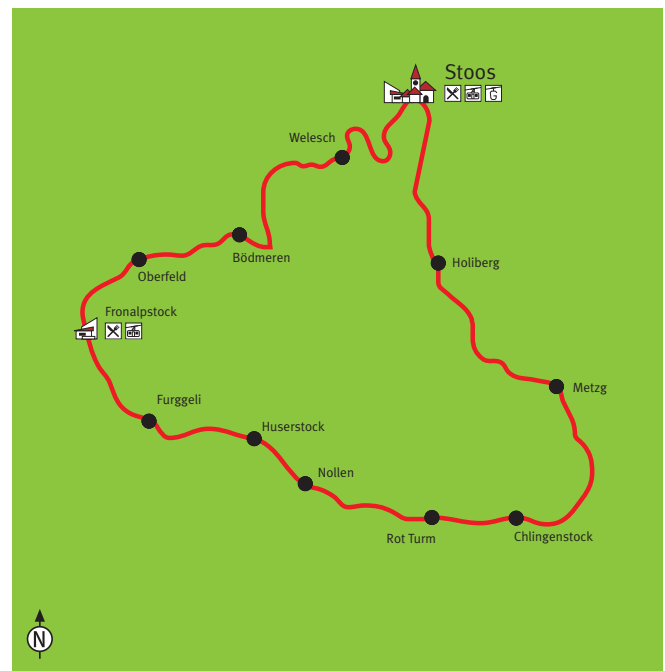
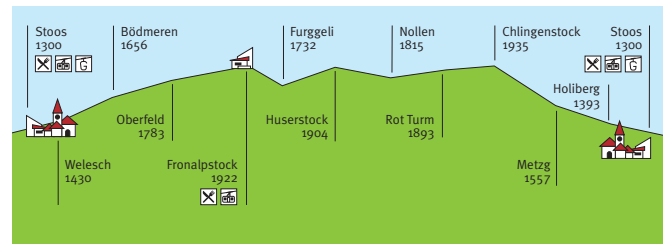


Tipp
 Einmalige Aussicht vom Fronalpstock, Besuch der Alpwirtschaft Laui, Familienfeuerstelle Frontal, nach der Wanderung eine Abkühlung im Alpinen Schwimmbad Stoos

12 Gratwanderung Fronalpstock-Chlingenstock (Bergweg)

Zubringerbahnen Standseilbahn Schwyz/Schlattli – Stoos oder Luftseilbahn Morschach-Stoos – Stoos – Welesch – Bödmeren – Oberfeld – Fronalpstock – Furggeli – Huserstock – Nollen – Rot Turm – Chlingenstock – Metzger – Holiberg – Stoos – Standseilbahn Schwyz/Schlattli oder Luftseilbahn Morschach-Stoos – Aufstieg Fronalpstock mit Luftseilbahn/Sessellift möglich

Reine Wanderzeit	5 Std. 30 Min. (ohne Aufstieg 3 Std. 30 Min.)
Höhendifferenz	1828 m
Höchster Punkt	1935 m ü. M. (Chlingenstock)
Länge	12.25 km
Wanderkarte	Muotathal



Tipp
 Besuch des neuerbauten Panoramarestaurants Fronalpstockgipfel mit Aussicht auf über 10 Seen.



Rigi Bahnen AG

CH-6354 Vitznau
 Tel. +41 (0)41 399 87 87
 rigi@rigi.ch
 www.rigi.ch



13 Der Rigi-Klassiker: Panorama-Wanderung

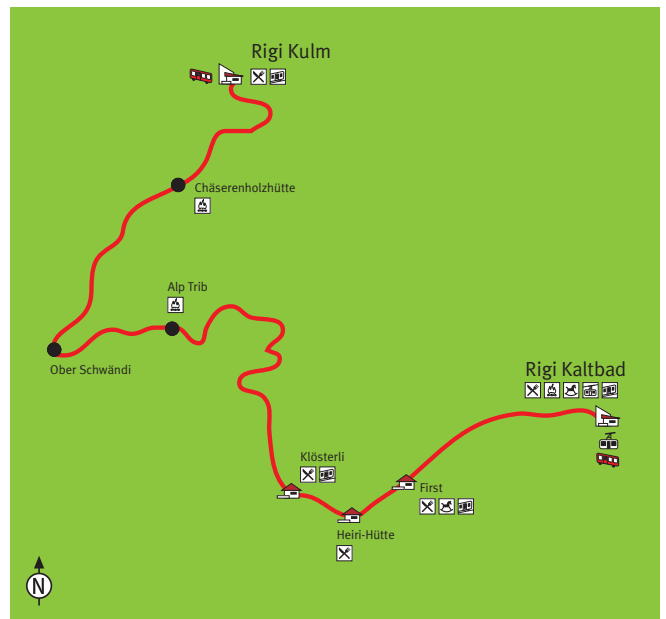
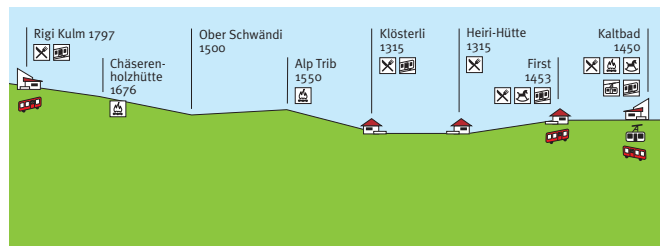
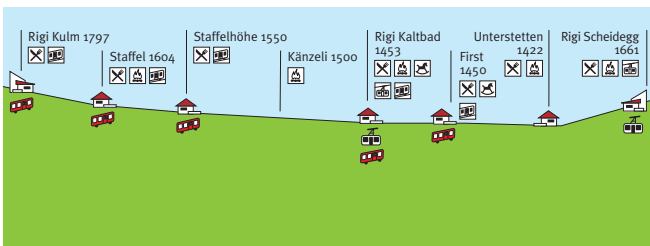
Ausgangs- und Endpunkt Goldau.
 Anreise: Zahnradbahn ab Goldau nach Rigi Kulm.
 Wanderung: Rigi Kulm – Staffel – Staffelhöhe – Känzeli – Rigi Kaltbad – First – Unterstetten – Rigi Scheidegg. Luftseilbahn nach Kräbel, Rückreise mit der Zahnradbahn nach Goldau.

14 Abseits vom Rummel: Über saftige Alpweiden und durch romantische Bergwälder

Anreise: Zahnradbahnen ab Vitznau und Goldau nach Rigi Kulm oder Luftseilbahn ab Weggis nach Rigi Kaltbad, Weiterfahrt mit der Zahnradbahn nach Rigi Kulm.
 Wanderung: Rigi Kulm – Chäserenholzütte – Obere Schwändi – Alp Trib – Klösterli – Heiri-Hütte – Ffirst – Kaltbad. Rückreise nach Goldau/Vitznau/Weggis.

Reine Wanderzeit	3 Std. 30 Min.
Höhendifferenz	360 m
Höchster Punkt	1800 m ü. M.
Länge	12 km
Wanderkarte	Wandervorschläge erhältlich an den Bahnschaltern

Reine Wanderzeit	3 Std.
Höhendifferenz	360 m
Höchster Punkt	1800 m ü. M.
Länge	8 km
Wanderkarte	Wandervorschläge erhältlich an den Bahnschaltern



Tipp

- Grandioser Panoramablick auf die Alpen, 13 Seen und über das gesamte Mittelland bis zum Schwarzwald und zu den Vogesen.
- Kaltbad bis Scheidegg: Auf dem Trasse der ehemaligen Rigi Scheidegg-Bahn. Entdecken Sie Brücken, den Tunnel und einen Personenwagen.

Tipp

- Alphütten Chäserenholz und Trib mit Verkauf von Rigi-Naturprodukten
- Romantische Barock-Kirche (Wallfahrtskirche) in Rigi Klösterli
- Felsenkapelle mit Quelle «zum kalten Bad», wo man sich schon im 16. Jahrhundert kurieren liess.



**TREIB-SEELISBERG-BAHN
CH-6377 SEELISBERG**

Treib-Seelisberg-Bahn AG

Bahnhofplatz 1
CH-6377 Seelisberg
Tel. +41 (0)41 820 15 63
tsb@seelisberg.com



15 Weg der Schweiz – Heimatwanderung in der Heimat Tells

Anreise mit Schiff/Bergbahn oder Bus nach Seelisberg; Seelisberg – Rütli (Schifftransfer Tellsplatte) – Tellsplatte – Axenfels – Flüelen – Rückfahrt mit Schiff/Bergbahn oder Zug

16 GoldiFamiliensafari Klewenalp-Seelisberg

Abwechslungsreichste Rundreise der Schweiz: Luftseilbahn – Gondelbahn – PostAuto – Standseilbahn – (Dampf-)Schiff und Alpenwanderung

Reine Wanderzeit 2 Std. 05 Min. (50 Min. und 1 Std. 15 Min.)

Höhendifferenz 350 m

Höchster Punkt 800 m

Länge ca. 10 km

Wanderkarte «Weg der Schweiz» 1:25'000

Urner Wanderkarte «Urnersee» 1:50'000

Reine Wanderzeit 1 Std. 30 Min.

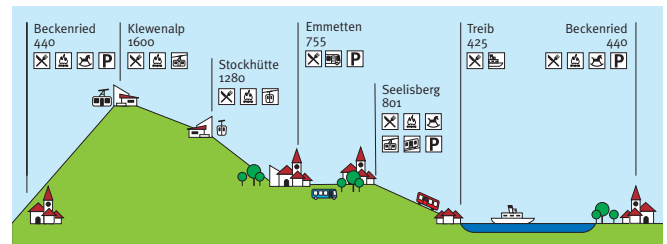
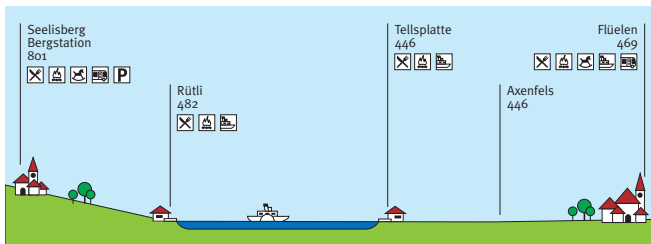
Höhendifferenz 320 m

Höchster Punkt 1600 m ü. M.

Länge 3.5 km

Wanderkarte 1:25'000 Blatt Beckenried

Panoramakarte Klewenalp



Tipp

- Seelisberg: Aussichtspunkte, Dorf-Schau-Käserei, Wallfahrtskapelle
- Rütliwiese: Geburtsstätte der Schweiz mit Museum
- Tellsplatte: grösstes Glockenspiel der Schweiz und Tellskapelle am See
- Flüelen: Kneippanlage, Eisenplastik am See und Gemälde im Bahnhof-Wartsaal
- Badegelegheiten in Seelisberg, Flüelen.

Tipp

- Klewenalp: Rundblick auf 6 Schweizer Seen, Murmeltierpark, Kinderspielplatz
- Stockhütte: Kinderspielplatz, Kleintiergehege
- Emmetten: Kinderspielplatz, Gütesiegel «Familien Willkommen»
- Seelisberg: Strandbad am Bergseeli, Aussicht, Dorf-Schau-Käserei, Wallfahrtskapelle
- Beckenried: Minigolf, Seepromenade, Strandbad



Schiffahrtsgesellschaft des Vierwaldstättersees

Werftstrasse 5
CH-6002 Luzern
Tel. +41 (0)41 367 67 67
Fax +41 (0)41 367 68 68
info@lakelucerne.ch
www.lakelucerne.ch



Tavolago AG

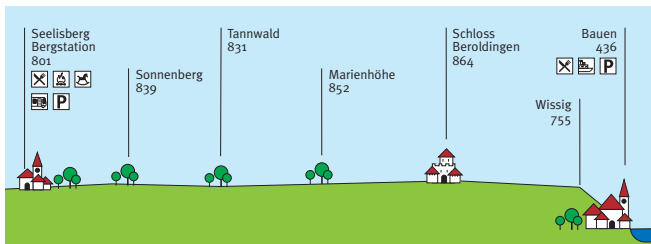
Werftstrasse 5
CH-6002 Luzern
Tel. +41 (0)41 367 61 61
Fax +41 (0)41 367 61 60
info@tavolago.ch, www.tavolago.ch



17 Seelisberg – Bauen

Anreise mit Schiff/Bergbahn oder Bus nach Seelisberg – Sonnenberg – Tannwald – Marienhöhe – Schloss Beroldingen – Wyssig (steiler Abstieg, 850 Stufen) – Bauen – zurück mit Schiff

Reine Wanderzeit	2 Std. 10 Min.
Höhendifferenz	328 m
Höchster Punkt	872 m ü. M. (beim Schloss Beroldingen)
Länge	6.1 km
Wanderkarte	LK 1171, Blatt Beckenried



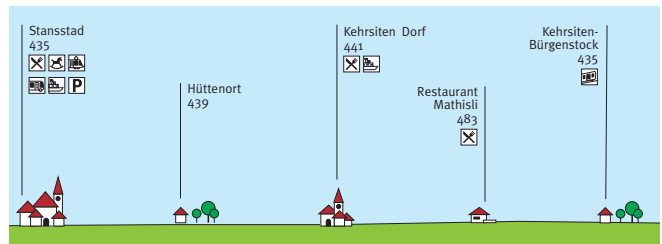
Tipp

- Drei markante Aussichtspunkte: Dachsenlöcher, Marienhöhe (Blick auf Rütli, Morschach, Brunnen und Mythen, entspricht dem Bild im Berner Nationalratssaal).
- Der höchste Punkt liegt beim Schloss Beroldingen (16. Jh., Kapelle ist öffentlich zugänglich).
- Ab Wyssig beginnt der steile Abstieg (850 Stufen) nach Bauen.

18 Stansstad – Kehrsiten-Bürgenstock

Stansstad – Kehrsiten-Bürgenstock – zurück mit Schiff

Reine Wanderzeit	1 Std. 30 Min.
Höhendifferenz	48 m
Höchster Punkt	483 m ü. M. (Rest. Mathisli)
Länge	5.2 km
Wanderkarte	LK 2510 Luzern, Pilatus, Rigi



Tipp

- Kinderwagen- und rollstuhlgängig (flach bis Kehrsiten-Dorf). Auch ideal für Biker und Inlineskater.



**KLEWENALP
STOCKHÜTTE**

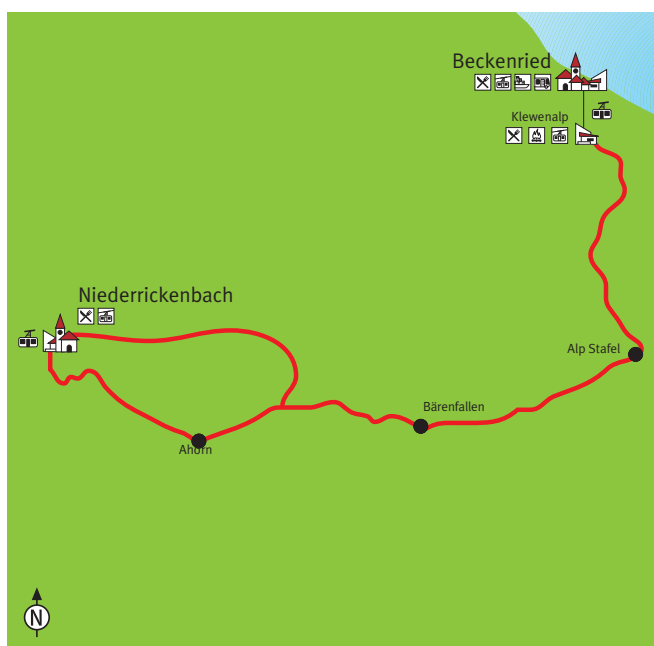
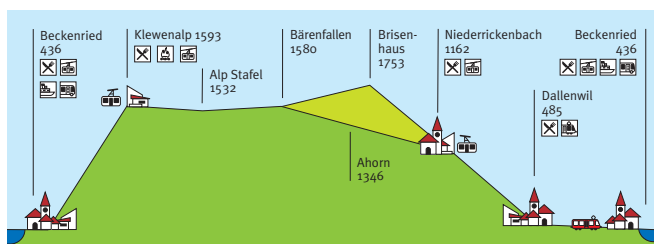
**Bergbahnen
Beckenried-Emmetten AG**
Kirchweg 27
CH-6375 Beckenried
Tel. +41 (0)41 624 66 00
info@klewenalp.ch
www.klewenalp.ch



19 Ein alter Übergang von der Klewenalp ins Engelbergertal

Luftseilbahn Beckenried – Klewenalp – Stafel – Bärenfallen – Ahorn – Niederrickenbach (Seilbahn) – Dallenwil (Zug) – zurück nach Beckenried
Variante: Via Brisenhaus SAC (1753 m ü. M.)

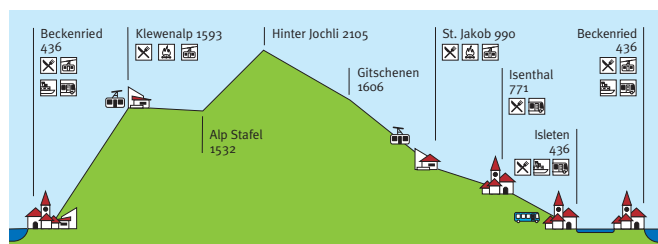
Reine Wanderzeit	2 Std.
Höhendifferenz	435 m
Höchster Punkt	1593 m ü. M. (Klewenalp) 1753 m ü. M. Variante Brisenhaus
Länge	7 km
Wanderkarte	1:50'000 Stans



20 Klewenalp – Isenthal

Luftseilbahn Beckenried – Klewenalp – Hinter Jochli – Gitschenen – St. Jakob – Isleten (Schiff) – Beckenried

Reine Wanderzeit	5 Std. (ganze Rundreise)
Höhendifferenz	500 m
Höchster Punkt	2105 m ü. M. (Hinter Jochli)
Länge	
Wanderkarte	1:50'000 Stans



Tipp

Pilger- und Ferienort Maria Rickenbach: Während Jahrhunderten von Pilgern aufgesucht, liegt Maria Rickenbach in sonniger Landschaft, umgeben von Felsen der Musenalp. Wallfahrtskirche.



Bürgenstockbahn-Gesellschaft
 CH-6363 Bürgenstock
 Tel. +41 (0)41 612 90 90
 bahn@buergenstock-hotels.ch
 www.buergenstock-bahn.ch



21 Gratwanderung

Anreise mit dem Schiff (ab Stansstad oder Luzern) nach Kehrsiten-Bürgenstock – Fahrt auf Bürgenstock (Standseilbahn) oder Stansstad – Bürgenstock (Postauto) – Felsenweg Hammetschwand (Lift) – Mattgrat – St. Jost – Ennetbürgen oder via Unter Nas Ennetbürgen


Reine Wanderzeit 2 Std. 45 Min. – via Unter Nas 4 Std. 45 Min.

Höhendifferenz 700 m (Abstieg)

Höchster Punkt 1132 m ü. M. (Hammetschwand)

Länge 9 km – via Unter Nas 10.8 km

Wanderkarte 1:50'000 Stans, Nr. 245



22 Auf dem aussichtsreichen Felsenweg

Ab der Bergstation der Bürgenstock Bahn auf dem Felsenweg zur Talstation des Hammetschwand Liftes. Einzigartige Aus-, Tief- und Weitblicke sind die ständigen Begleiter. Ab Bergstation Hammetschwand (1132 m) Rückkehr via Känzeli (Bergweg) – Honegg oder direkt zum Bürgenstock.

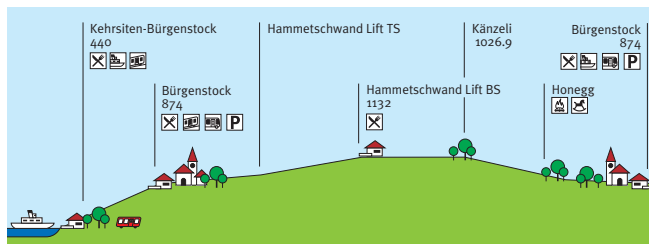
Reine Wanderzeit ca. 1 Std. 30 bis 2 Std.

Höhendifferenz 142 m

Höchster Punkt 1132 m ü. M.

Länge zwischen 5,5 und 7 km (je nach Routenwahl)

Wanderkarte 1:50'000 Stans, Nr. 245



Tipp

- Der Hammetschwand Lift ist Europas höchst gelegener Aussenlift
- Der Felsenweg wurde vor über 100 Jahren (1905) erstellt (www.felsenweg.ch)
- Die historische Bürgenstock Bahn wurde bereits 1888 erbaut



Luftseilbahn
Dallenwil-Niederrickenbach
CH-6383 Dallenwil
Tel. +41 (0)41 628 17 35
betrieb.ldn@bluewin.ch
www.maria-rickenbach.com



23 Siebnertour – 3 Bahnen & 4 Stationen

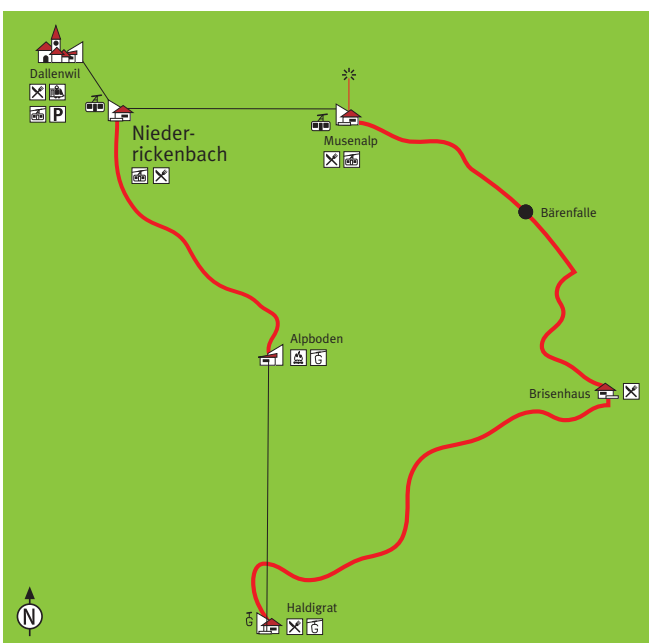
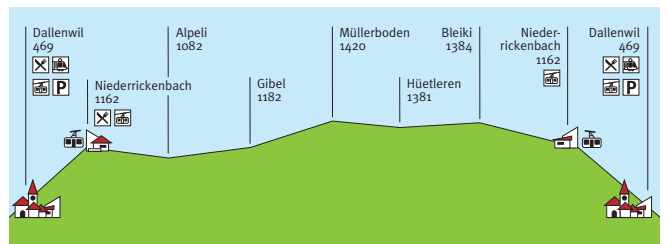
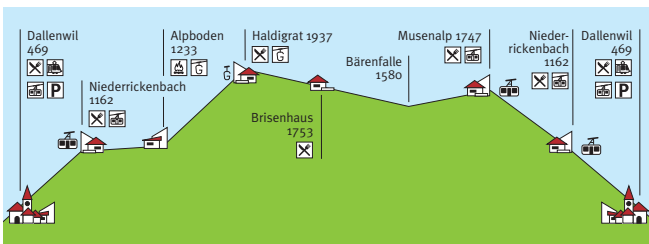
Dallenwil – Niederrickenbach (Luftseilbahn) – Alpboden – Haldigrat (Sesselbahn) – Brisenhaus – Musenalp – Niederrickenbach (Luftseilbahn) – Dallenwil (Luftseilbahn)

Reine Wanderzeit	3 Std. 35 Min.
Höhendifferenz	377 m
Höchster Punkt	1937 m ü. M. (Haldigrat)
Länge	8.6 km
Wanderkarte	1:50'000 Blatt Stans, 245 T

24 Rundwanderung Niederrickenbach

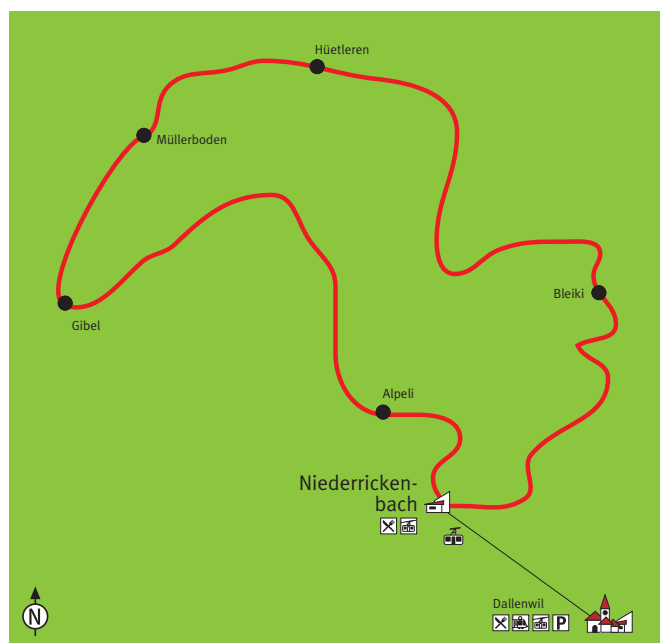
Dallenwil – Niederrickenbach (Luftseilbahn) – Gibel – Müllerboden – Bleiki – Niederrickenbach – Dallenwil (Luftseilbahn)

Reine Wanderzeit	2 Std. 05 Min.
Höhendifferenz	263 m
Höchster Punkt	1420 m ü. M. (Müllerboden)
Länge	5.2 km
Wanderkarte	1:50'000 Blatt Stans, 245 T



Tipp

- Wallfahrtskapelle Maria-Rickenbach
- Alpkäserei Musenalp



Tipp

- Alpkäserei Bleiki
- Wallfahrtskapelle Maria-Rickenbach



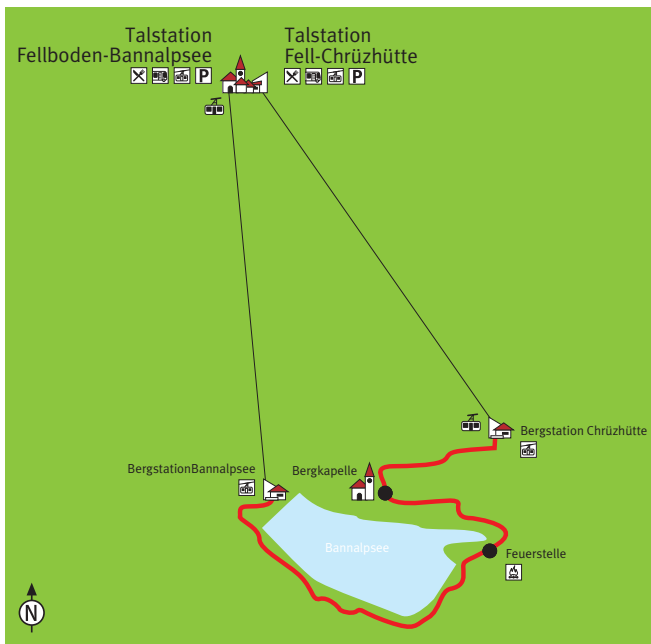
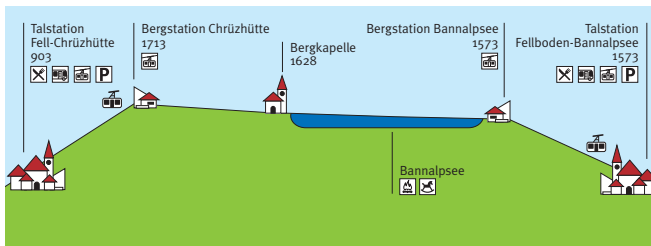
**Luftseilbahn
Fell-Chrüzhütte-Bannalp**
CH-6387 Oberrickenbach
Tel. +41 (0)41 628 16 33
mail@regionbannalp.ch
www.bannalp.ch



**25 Zwärgliweg Bannalp – Das Geheimnis des funkelnden Steins,
Kinderwanderweg**

Bergstation Chrüzhütte – Bergkapelle – Feuerstellen am Bannalpsee –
Bergstation Bannalpsee
Umgekehrt nicht geeignet

Reine Wanderzeit	1 Std.
Höhendifferenz	126 m
Höchster Punkt	1713 m ü. M. (Bergstation Chrüzhütte)
Länge	2.5 km
Wanderkarte	Spezialprospekt Zwärgliweg Bannalp



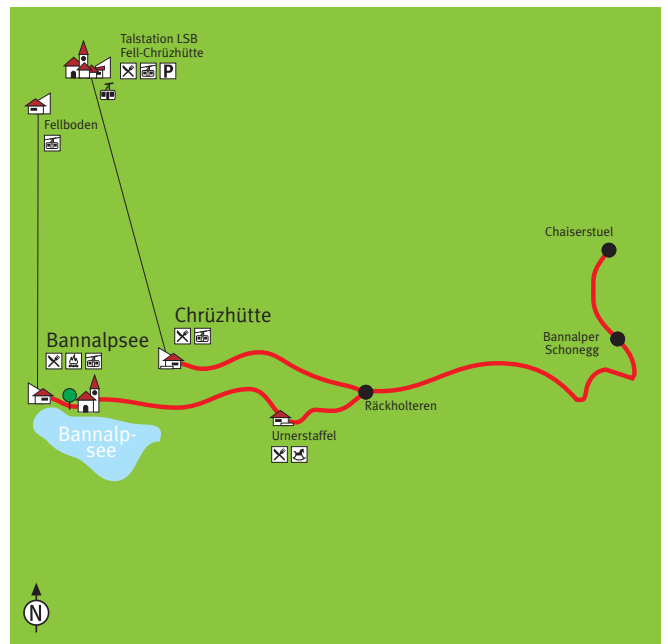
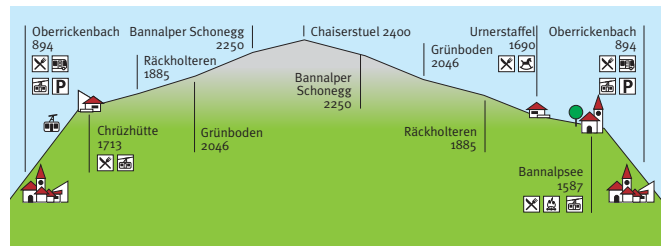
Tipp

- Zwärglibuch kann an der Talstation gekauft werden
- Preiswerte Übernachtungsmöglichkeiten in den Berggasthäusern
- Familienbillett retour CHF 45.– gültig auf beiden Luftseilbahnen

26 Chaiserstuel

Postauto Wolfenschiesen – Talstation LSB Fell-Chrüzhütte – Chrüzhütte –
Räckholteren – Bannalper Schonegg – Chaiserstuel – Bannalper Schonegg –
Räckholteren – Urnerstaffel – Bannalpsee – Luftseilbahn Bannalpsee –
Fellboden

Reine Wanderzeit	4 Std.
Höhendifferenz	727 m
Höchster Punkt	2440 m ü. M. (Chaiserstuel)
Länge	9 km
Wanderkarte	Engelberg 1:25'000 Blatt 1191



Tipp

Herrliche Alpenflora, Billette gültig auf Luftseilbahn Chrüzhütte und Bannalpsee

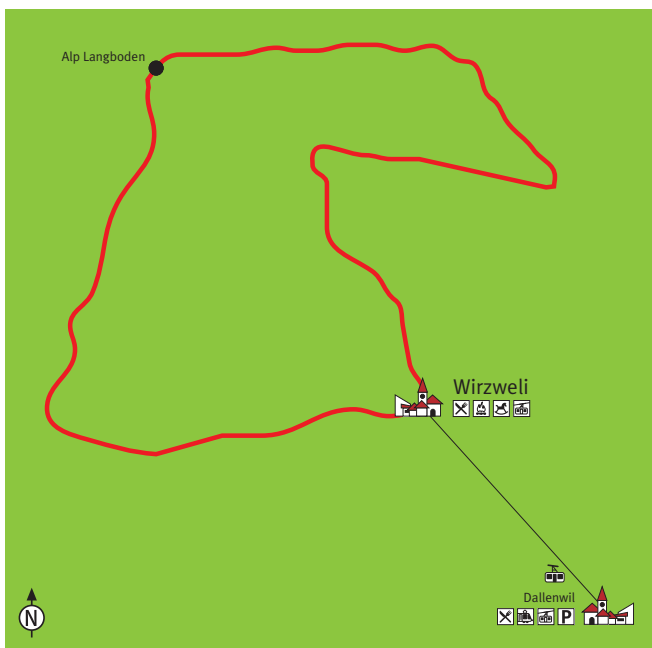
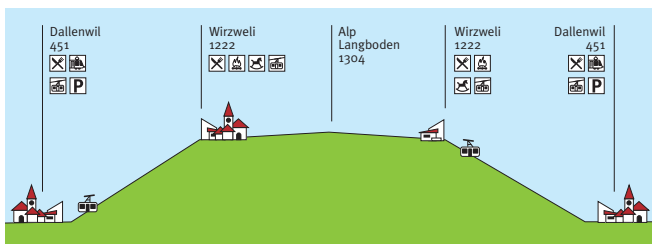


**Erlebnisliftseilbahn
Dallenwil – Wirzweli**
Wiesenbergstrasse 25
CH-6383 Dallenwil
Tel. +41 (0)41 628 23 94
mail@wirzweli.ch
www.wirzweli.ch

27 Rundwanderung Kneipp Gesundheitspfad

Dallenwil – Wirzweli (Erlebnisliftseilbahn) – zu Fuss entlang den KNEIPP-Beschilderungen

Reine Wanderzeit	2 Std.
Höhendifferenz	150 m
Höchster Punkt	1342 m ü. M.
Länge	4 km
Wanderkarte	Spezialprospekt Wirzweli



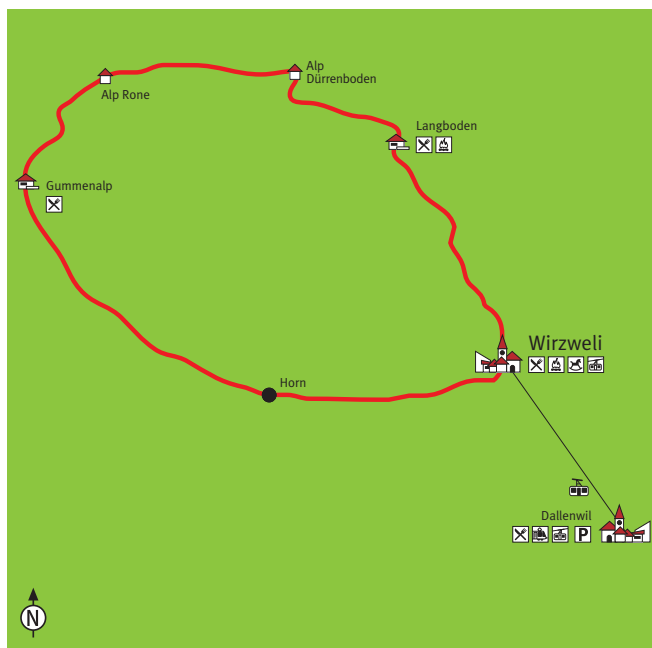
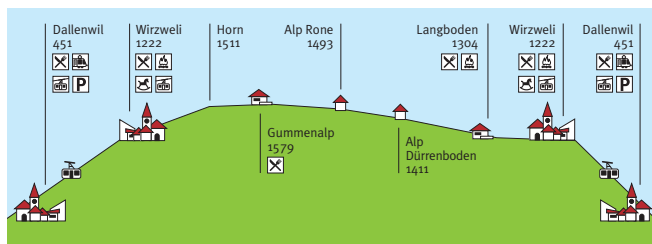
Tipp

- Um die Wirkung des Wassertretens noch zu verbessern, bitte das Wasser an den Füßen nur abstreifen, nicht abtrocknen.
- Für Familien mit Kleinkindern bestens geeignet.

28 Panoramawanderung Wirzweli

Erlebnisliftseilbahn Dallenwil – Wirzweli – Gummenalp – Dürrenboden – Langboden – Wirzweli – Erlebnisliftseilbahn nach Dallenwil

Reine Wanderzeit	3 Std. 30 Min.
Höhendifferenz	352 m
Höchster Punkt	1579 m ü. M.
Länge	6.5 km
Wanderkarte	Spezialprospekt Wirzweli



Tipp

Ein feines Gummen-Kaffee im Restaurant Gummenalp und ein Stück hausgemachte Schwarzwäldertorte sind fast ein Muss.



UM SIE DREHT SICH DIE BERGWELT

Stanserhorn-Bahn-Gesellschaft

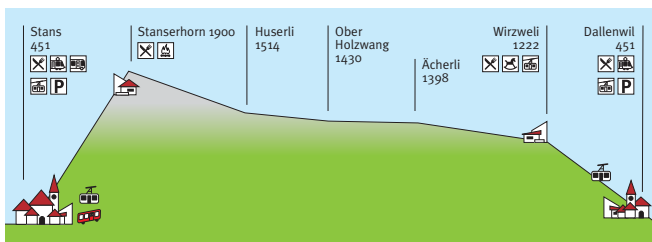
Stansstadterstrasse 19
 CH-6370 Stans
 Tel. +41 (0)41 618 80 40
 Fax +41 (0)41 618 80 48
 info@stanserhorn.ch
 www.stanserhorn.ch



29 Geo-Weg Stanserhorn – Wirzweli

Stans – Kälti (Standseilbahn) – Stanserhorn (Luftseilbahn) – Huserli – Ober Holzwang – Ächerli – Wirzweli – Dallenwil (Luftseilbahn)

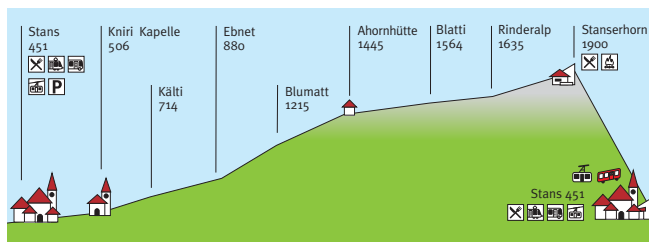
Reine Wanderzeit	4 Std.
Höhendifferenz	678 m
Höchster Punkt	1900 m ü. M. (Stanserhorn)
Länge	ca. 11 km
Wanderkarte	Wanderprospekt Stanserhorn



30 Stans – Stanserhorn

Stans – Kniri Kapelle – Kälti – Ebnet – Blumatt – Ahornhütte – Rinderalp – Stanserhorn – Luftseilbahn und Standseilbahn nach Stans

Reine Wanderzeit	4 Std. 15 Minuten
Höhendifferenz	1449 m
Höchster Punkt	1900 m ü. M. (Stanserhorn)
Länge	ca. 13.5 km
Wanderkarte	Wanderprospekt Stanserhorn



Tipp

Eine verkürzte Version mit direkter Wanderung nach Wirzweli in 2 Std. 30 Min.



zb Die Zentralbahn.

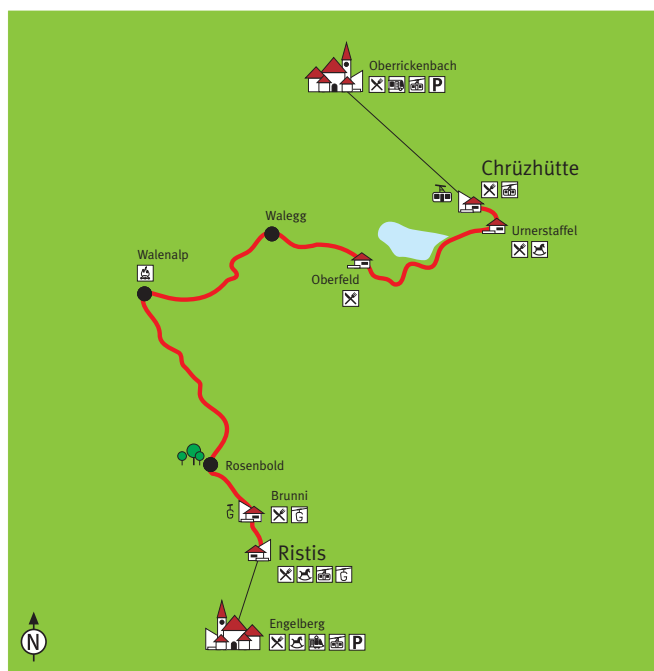
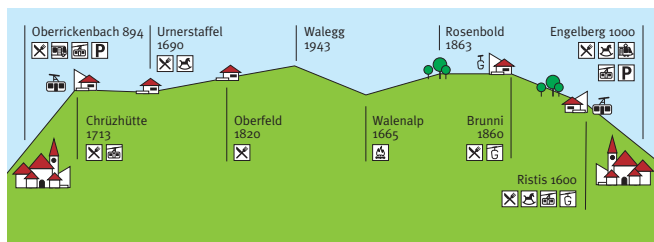
zb Zentralbahn AG
 Bahnhof Engelberg
 CH-6390 Engelberg
 Tel. +41 (0)51 228 86 20
 engelberg@zentralbahn.ch
 www.zentralbahn.ch



31 Walenpfad

Anreise nach Wolfenschiessen mit der Zentralbahn, Postauto nach Oberrickenbach, Luftseilbahn Fell-Chrüzhütte
 Chrüzhütte – Urnerstaffel – Oberfeld – Walegg – Walenalp – Rosenbold – Brunnihütte – Ristis – Luftseilbahn nach Engelberg, zurück mit Zug

Reine Wanderzeit	3 Std. 30 Min.
Höhendifferenz	350 m
Höchster Punkt	1943 m ü. M. (Walegg)
Länge	10 km
Wanderkarte	Engelberg 1:25'000 Blatt 1191



Tipp

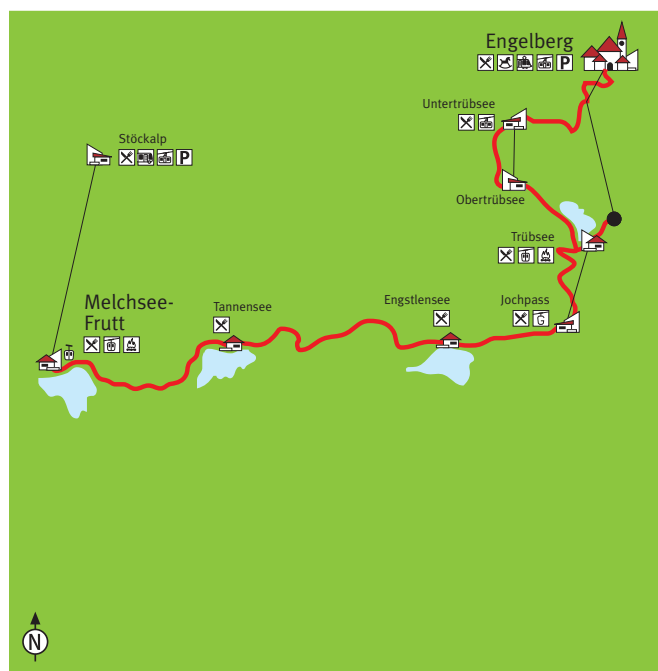
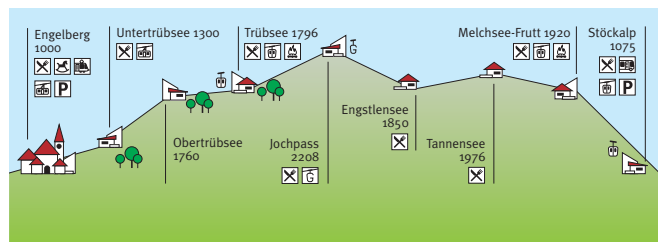
- Alpwirtschaft Oberfeld, Pfauenziegenalp mit eigener Käseerei
- Ermässigt Kombiangebot mit Zug, Bergbahnen und Postauto an den Verkaufsstellen der Zentralbahn erhältlich

32 Vier-Seen-Höhenwanderung

Engelberg – Trübsee (Variante Gondelbahn) – Jochpass (Variante Sessellift) – Engstlensee – Tannensee – Melchsee – Melchsee-Frutt (Variante Gondelbahn) – Stöckalp

Reine Wanderzeit 6 Std. 10 Min.
 (Variante Gondelbahn und Sesselbahn, ca. 4 Std.)

Höhendifferenz	1150 m
Höchster Punkt	2208 m ü. M. (Jochpass)
Länge	16 km
Wanderkarte	Broschüre «Vier-Seen-Höhenwanderung» Obwalden 1:50'000



Tipp

- Ermässigt RailAway-Kombi Angebot mit Bergbahn und Zug erhältlich an jedem Bahnhof
- Wanderung kann auch von Stöckalp/Melchsee-Frutt gestartet werden



Luftseilbahn Engelberg-Brunni AG

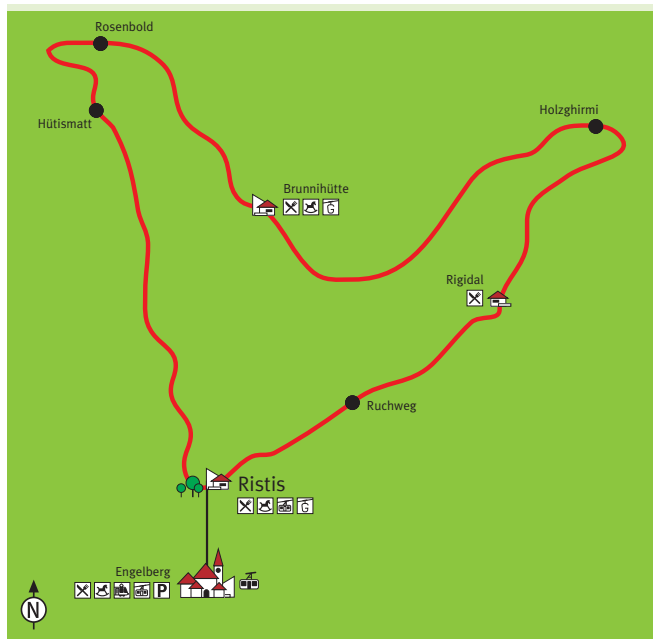
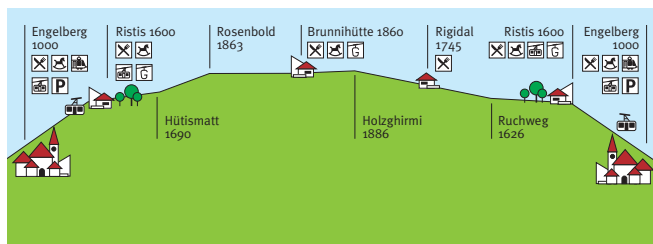
Hinterdorfstrasse 16
 CH-6390 Engelberg
 Tel. +41 (0)41 639 60 60
 info@brunni.ch
 www.brunni.ch



33 Naturlehrpfad «Brunni-Pfad»

Luftseilbahn Engelberg – Ristis – Hütismatt – Rosenbold – Brunnihütte – Holzghirmi – Rigidal – Ristis

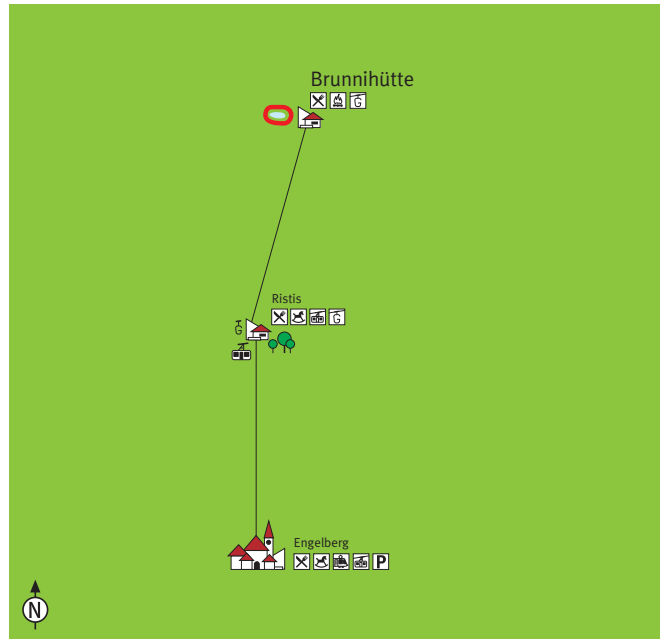
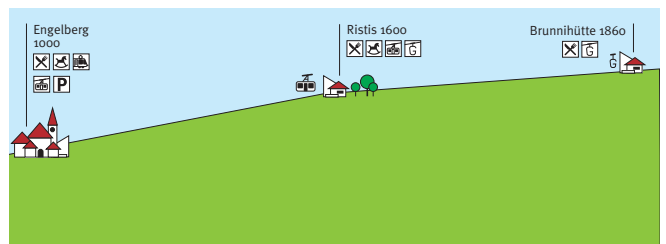
Reine Wanderzeit	2 Std. 30 Min.
Höhendifferenz	286 m
Höchster Punkt	1886 m ü. M. (Holzghirmi)
Länge	7 km
Wanderkarte	Spezialprospekt Brunni-Pfad



34 Kitzelpfad am Härzlisee

Der Barfussweg «Kitzelpfad» führt rund um den Härzlisee, der direkt neben der Bergstation des Brunni Sesselliftes liegt. Auf verschiedenen Untergründen (Sand, Lehm, Holz, Steine etc.) erlebt man das Barfussgehen auf neue Art und Weise und nach kneippschen Grundsätzen. Speziell nach einer Wanderung ist das Barfussgehen eine Wohltat für Körper und Seele.

Reine Wanderzeit	Die Wanderzeit spielt beim Kitzelpfad keine Rolle. Man kann ihn so schnell begehen, wie es Freude macht.
Höhendifferenz	0 m
Höchster Punkt	1860 m ü. M. (Brunnihütte)
Länge	220 m
Wanderkarte	Spezialprospekt Kitzelpfad



Tipp

- In der Mitte des Pfades liegt der Härzlisee mit dem einmaligen Kitzelpfad (Barfussweg) – ein Nervenkitzel der besonderen Art.
- Klettersteig-Fans finden im Brunnengebiet drei Klettersteige mit unterschiedlichen Schwierigkeitsgraden.



Bergbahnen

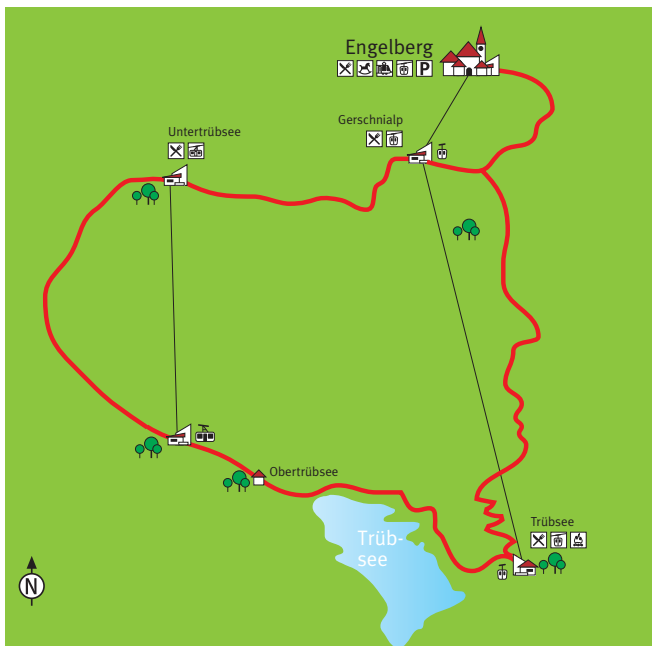
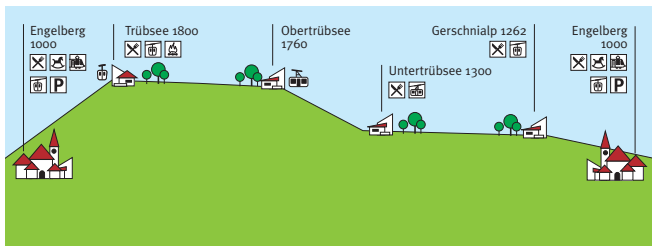
Engelberg-Trübsee-Titlis AG
 Poststrasse 3
 CH-6390 Engelberg
 Tel. +41 (0)41 639 50 50
 titlis@titlis.ch
 www.titlis.ch



35 Bergblumenpfad Trübsee und Gerschnialp

Engelberg-Trübsee (zu Fuss oder mit Gondelbahn) – Obertrübsee – Untertrübsee (zu Fuss oder mit Bahn) – Gerschnialp – Engelberg (zu Fuss, mit Bahn oder Trottibike)

Reine Wanderzeit	2 – 4 Std.
Höhendifferenz	0 – 800 m
Höchster Punkt	1800 m ü. M. (Trübsee)
Länge	5–10 km
Wanderkarte	Spezialprospekt Titlis Bergblumenpfad



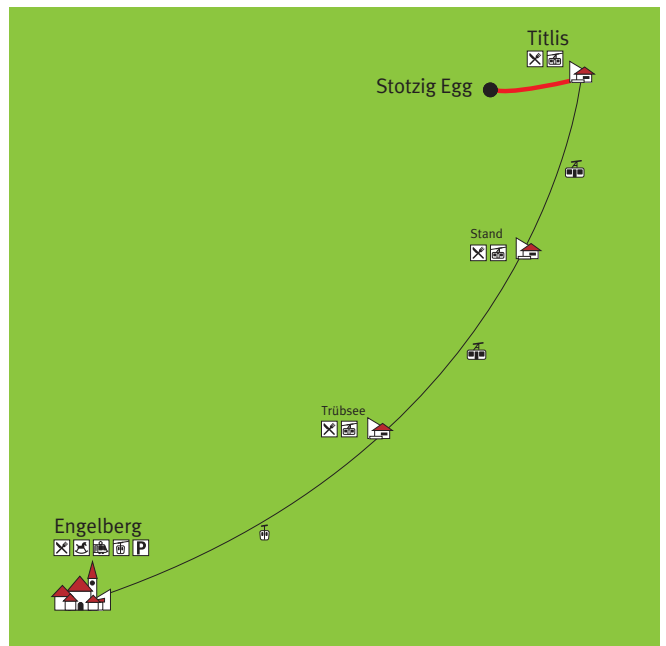
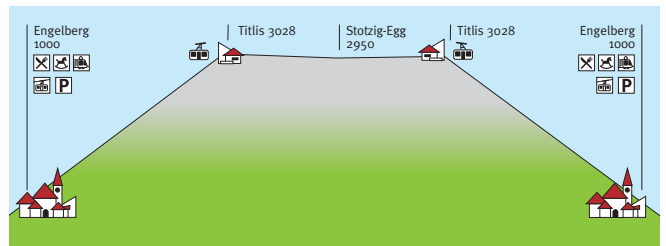
Tipp

Auf unkomplizierte Art und Weise lernen die Wanderer verschiedenste Blumenarten und deren Lebensbedingungen kennen. Die Wanderung kann den individuellen Bedürfnissen angepasst werden (zu Fuss, Bahn, Trottibike).

36 Gletscherwanderweg

Engelberg – Trübsee – Titlis – Gletscherwanderweg Station Titlis (3028 m ü. M.) – Stotzig Egg (2950 m ü. M.)

Reine Wanderzeit	1 Std.
Höhendifferenz	ca. 70 m
Höchster Punkt	3028 m ü. M. (Titlis Station)
Länge	2 km
Wanderkarte	Spezialprospekt Titlis-Gletscherpark



Tipp

- Gletscherwanderung für Gross und Klein, fantastische Rundschau.
- Sehr gut kombinierbar mit folgenden Highlights auf dem Titlis:
 - Ausflug in den Titlis-Gletscherpark, dem ultimativen und einzigartigen Sommer-Rutschpark auf 3020 m ü. M.
 - Geführte Wanderung auf den Gross-Titlis (3238 m ü. M.)
 - Abseilen in eine Gletscherspalte

SPORTBAHNEN



**Andermatt Gotthard
Sportbahnen AG**
Postfach 147
CH-6490 Andermatt
Tel. +41 (0)41 887 14 45
Wettertelefon +41 (0)41 887 01 81
info@gemsstock.ch
www.gemsstock.ch

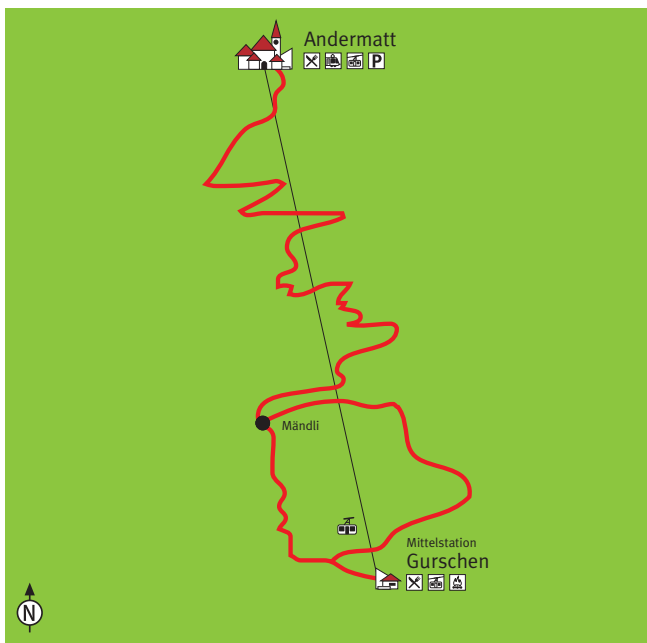
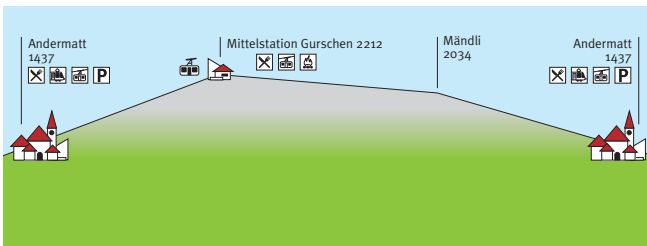
**Andermatt
GOTTHARD**



37 Themenwanderweg Bannwald Andermatt

Ab Mittelstation Gurschen (Andermatt-Gemsstock) durch den ausgeschil-
derten und beschriebenen Wanderweg über Alpweiden und durch den
Bannwald von Andermatt.

Reine Wanderzeit	1 Std. 30 Min. bis 2 Std.
Höhendifferenz	782 m
Höchster Punkt	2222 m ü. M. (Mittelstation Gurschen)
Länge	ca. 5 km
Wanderkarte	1:25'000 URI (Blatt Gotthard)



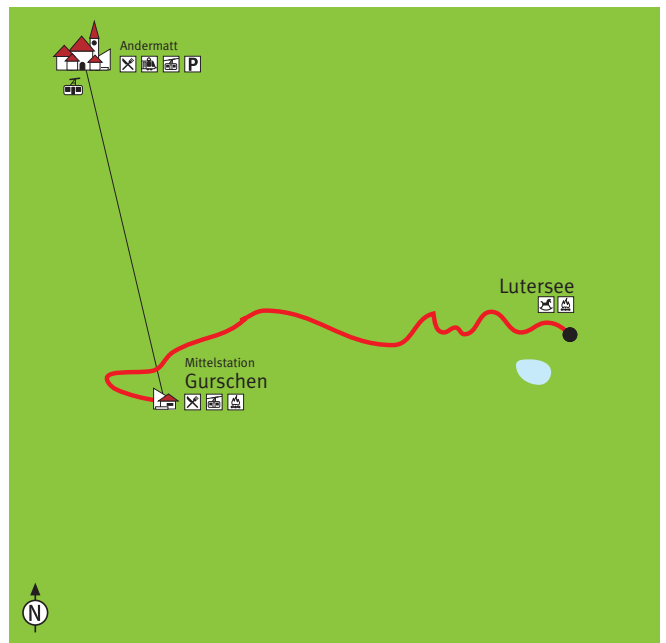
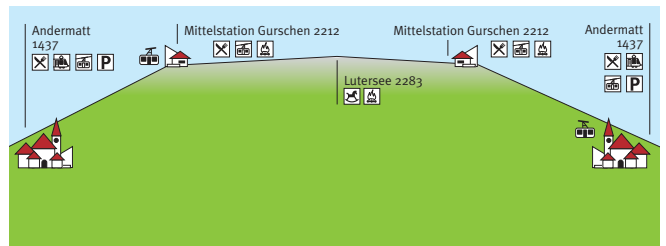
Tipp

Der Wanderweg ist sehr geeignet für Familien. Er informiert über die Be-
deutung des Bannwaldes als Schutz vor Lawinen für Andermatt. Alle Pflanzen
und Bäume sind beschrieben. In diesem Gebiet gibt es noch über 5 km gebaute
Trockenmauern, welche früher den Schutz für Andermatt bedeuteten.
Spezielles Wanderbillett.

38 Lutersee – Feuerstelle Schweizer Familie

Andermatt – Mittelstation Gurschen – Lutersee – Mittelstation Gurschen

Reine Wanderzeit	Hin und zurück ca. 1 Std. 30 Min.
Höhendifferenz	170 m
Höchster Punkt	2283 m ü. M.
Länge	ca. 2.5 km
Wanderkarte	1:25'000 URI (Blatt Gotthard)



Tipp

Es ist eine Schweizer Familie Feuerstelle am Lutersee. Holz steht gratis
zur Verfügung. Schöner Spielplatz für Kinder, Wasser in den kleinen Seen.
Sehr familienfreundlich und ungefährlich.

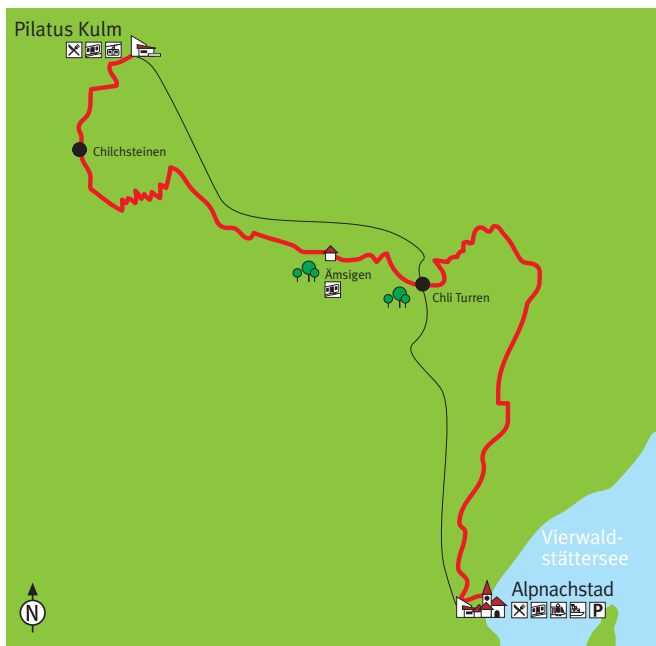
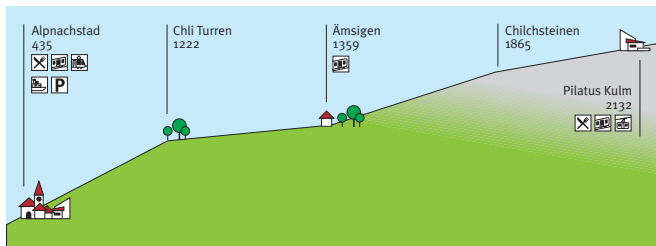


PILATUS-BAHNEN

Schlossweg 1
CH-6010 Kriens
Tel. +41 (0)41 329 11 11
info@pilatus.ch
www.pilatus.ch

39 Auf den Spuren der steilsten Zahnradbahn der Welt
Alpnachstad – Ämsigen – Chilchsteinen – Pilatus Kulm

Reine Wanderzeit	Aufstieg 4 bis 5 Std., Abstieg 3 Std. 30 Min.
Höhendifferenz	1630 m
Höchster Punkt	2132 m ü. M. (Pilatus Kulm)
Länge	6 km
Wanderkarte	Obwaldner Wanderkarte 1:50'000



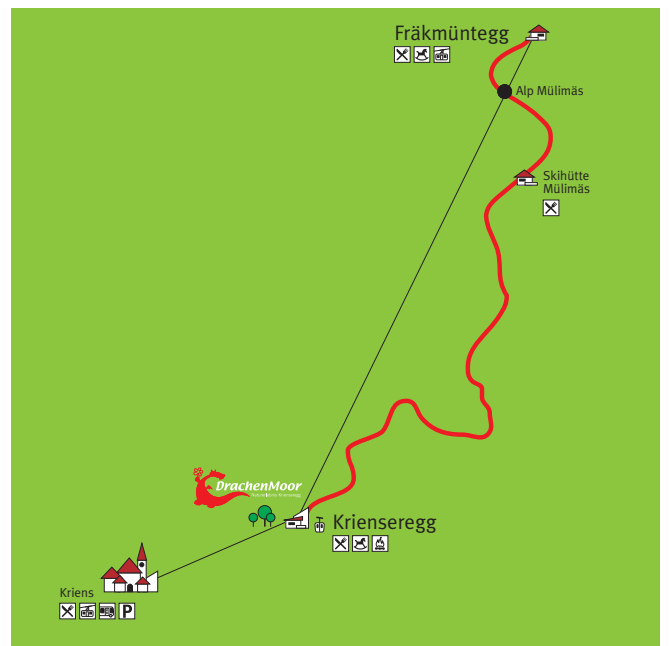
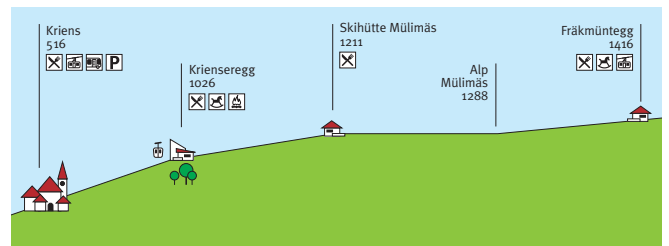
Tipp

- Wanderung auch als Rundreise möglich: Schiff oder Zug von Luzern bis Alpnachstad, Wanderung nach Pilatus Kulm, Rückreise mit Luftseilbahn und Panorama-Gondelbahn nach Kriens, VBL-Bus Nr. 1 nach Luzern
- Alternative: Start/Ende in Ämsigen (Zeitersparnis: ca. 2 Std.)
- Gemütliche Hotels und Restaurants mit Sonnenterrasse auf Pilatus Kulm
- Infos über Events und Attraktionen am Pilatus www.pilatus.ch

40 Vom DrachenMoor zum Fuss des Pilatus

Luzern-Kriens mit Bus Nr. 1 zur Talstation. Panorama-Gondelbahn Kriens – Krienseregg. Wanderung durch Hochmoorbiotope. Weiter nach Skihütte Mülimäs – Alp Mülimäs – Fräkmüntegg. Luftseilbahn nach Pilatus Kulm oder zurück mit Panorama-Gondelbahn nach Kriens.

Reine Wanderzeit	Aufstieg 1 Std 30 Min., Abstieg 1 Std.
Höhendifferenz	390 m
Höchster Punkt	1416 m ü. M. (Fräkmüntegg)
Länge	3 km
Wanderkarte	Luzern 1:60'000



Tipp

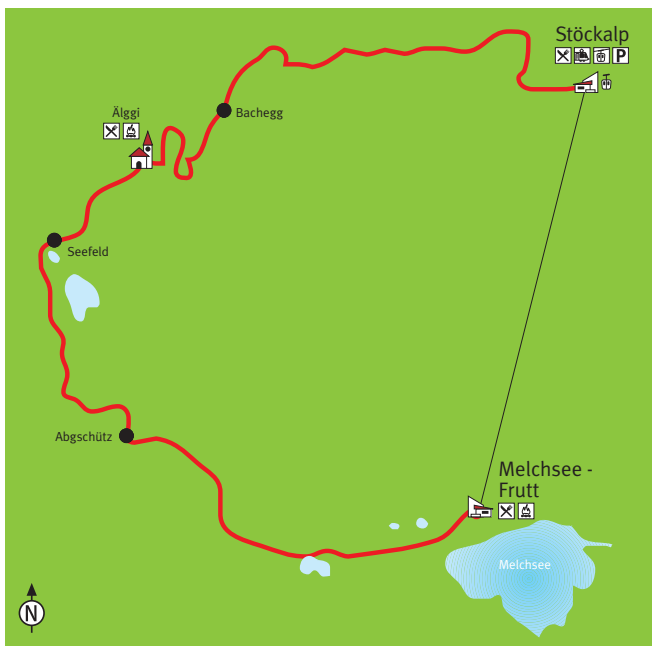
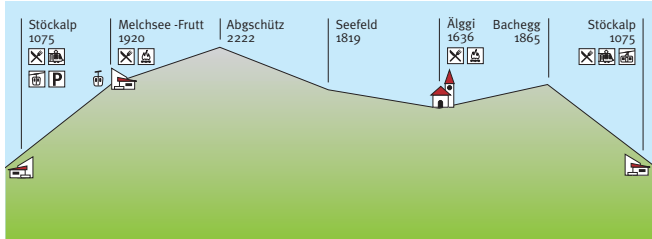
DrachenMoor-Naturerlebnis Krienseregg. PILU®, der sympathische Pilatus-Drache, führt Sie durch das Naturschutzgebiet. An 5 DrachenMoor-Plattformen erhalten Sie einzigartige Einblicke in die Natur. Weitere Infos unter www.drachenmoor.ch



41 Via Blauseeli zum Mittelpunkt der Schweiz

Stöckalp – Melchsee-Frutt (Gondelbahn) – Abschütz – Seefeld – Aelggi (Mittelpunkt der Schweiz) – Bachegg – Stöckalp

Reine Wanderzeit	6 Std.
Höhendifferenz	1100 m
Höchster Punkt	2222 m ü. M. (Abschütz)
Länge	9 km
Wanderkarte	Obwaldner Wanderkarte 1:50'000




Tipp
 Grandiose Aussichtspunkte. Tiefblaue Bergseen. Geografischer Mittelpunkt der Schweiz. Kapelle Chlisterlialp – hier hat Bruder Klaus sein Einsiedlerleben begonnen, bevor er in die Ranft übersiedelte.

42 Entdeckung der Melchtaler Alpen

Postauto nach Melchtal – Rütialp – Stockalp – Fomatt – Unter Boden – Laueli – Bettenalp – Melchsee-Frutt – Stöckalp (Gondelbahn)

Reine Wanderzeit	4 Std. 40 Min.
Höhendifferenz	1030 m
Höchster Punkt	1920 m ü. M. (Melchsee-Frutt)
Länge	8 km
Wanderkarte	Obwaldner Wanderkarte 1:50'000



Tipp
 Herrliche Aussichten. Der Weg führt durch das Wild- und Pflanzenschutzgebiet Bettenalp und der Boni. Spannende Schratzen- und Karrenfelder – zusammen mit der Pflanzenwelt – etwas Einmaliges!



Panoramawelt Lungern – Schönbüel

CH-6078 Lungern
 Tel. +41 (0)41 678 14 85
 info@panoramawelt.ch
 www.panoramawelt.ch



43 Drei-Sektionen-Wanderung

1. Variante: Lungern* – Turren (4er-Sessellift) – Schönbüel – Breitenfeld – Sattelmatt – Turren – Lungern*
2. Variante: Lungern* – Turren – Sattelmatt – Breitenfeld – Schönbüel (4er-Sessellift) – Turren – Lungern*

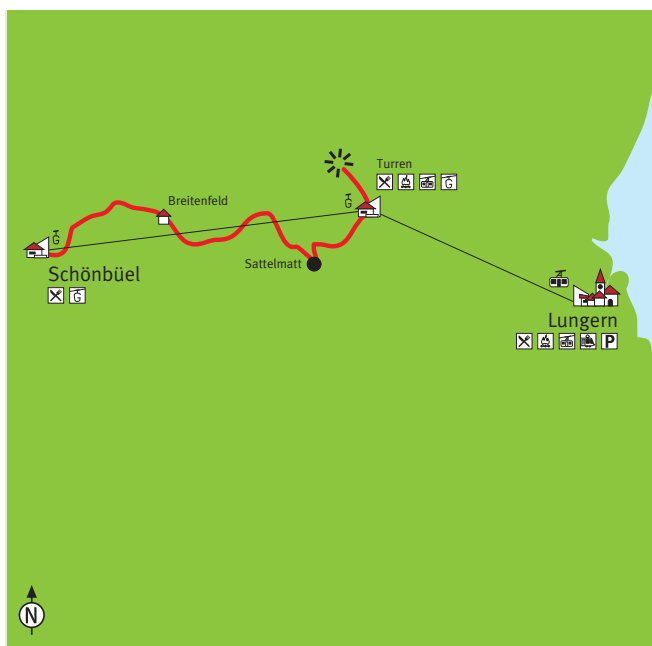
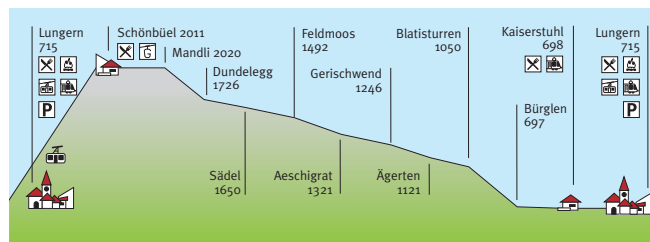
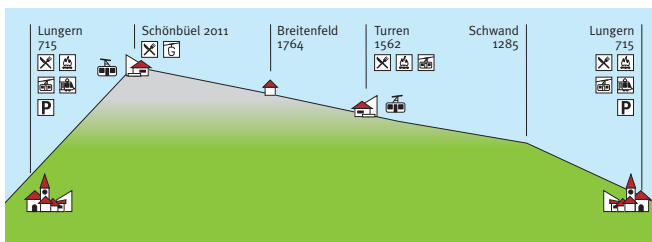
* Grossraumkabinengondel

Reine Wanderzeit	1 Std. 30 Min. bis 2 Std.
Höhendifferenz	1. Variante: 1300 m, 2. Variante: 974 m
Höchster Punkt	2011 m ü. M. (Schönbüel)
Länge	ca. 4 bis 5 km
Wanderkarte	Obwaldner Wanderkarte 1:50'000

44 Schönbüel-Lungern mit Schmetterlingspfad

Schönbüel – Mandli – Dundelegg – Sädel – Feldmoos – Aeschigrat – Gerischwend – Ägerten – Blatisturren – Schäfschluchten – Bürglen – Kaiserstuhl – Lungern

Reine Wanderzeit	4 bis 5 Std.
Höhendifferenz	1300 m
Höchster Punkt	2011 m ü. M. (Schönbüel)
Länge	6.5 km
Wanderkarte	Obwaldner Wanderkarte 1:50'000



Tipp

- **Sommer-Hit:**
- 3 Sektionen mit den Bergbahnen fahren, die 4. Sektion wandern
- Schokoladen gessen auf Schönbüel
- NEU ab Sommer 2007: einfacher, gemüthlicher und rollstuhlgängiger Wanderweg zum Aussichtspunkt auf Turren

Tipp

- Schmetterlingspfad ab Turren
- Über 100 verschiedene Arten von Schmetterlingen
- Luft-Lehrgang auf Turren
- Herrliche Blumenflora
- Mit 3-Sektionen-Fahrt kombinierbar



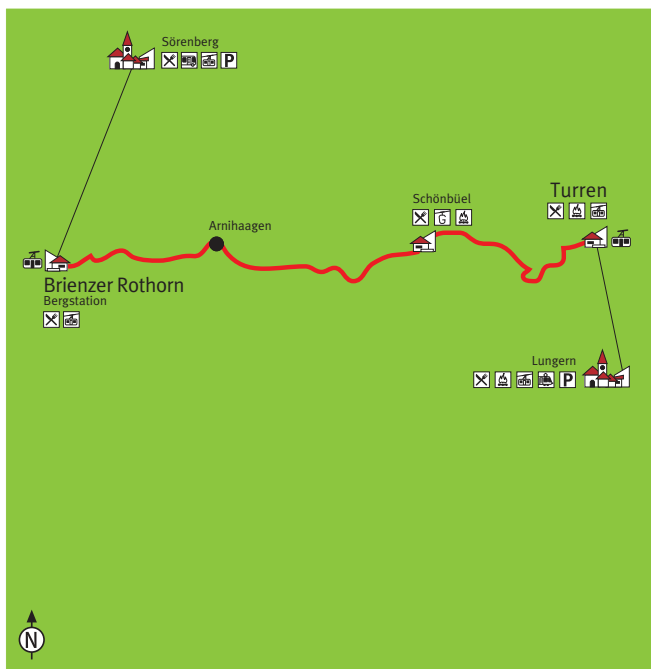
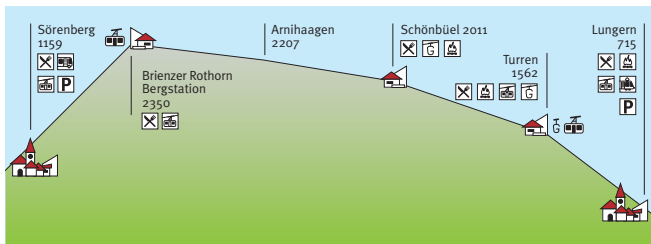
Bergbahnen Sörenberg AG
 Hinterschöniseistrasse 4
 CH-6174 Sörenberg
 Tel. +41 (0)41 488 21 21
 soerenberg@bahnen.ch
 www.soerenberg.ch/bahnen



45 Panoramawanderung Briener Rothorn – Schönbüel

Luftseilbahn Sörenberg – Briener Rothorn Bergstation – Arnihaagen – Schönbüel – Turren Bergstation – Luftseilbahn Lungern

Reine Wanderzeit	3 Std. 30 Min.
Höhendifferenz	500 m
Höchster Punkt	2350 m ü. M.
Länge	ca. 10 km
Wanderkarte	1:60'000 Wanderkarte Sörenberg

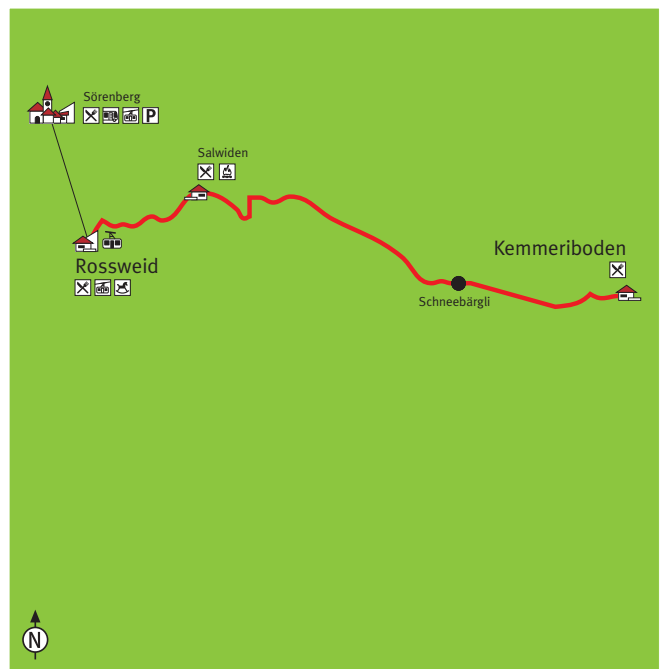
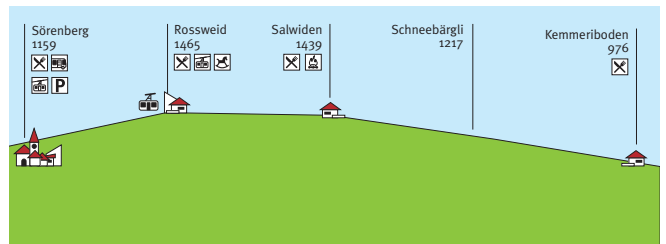


- Tipp**
- Ein unvergessliches Panorama mit exklusiver Flora und Fauna.
 - Nach ca. 45 Min. Wanderzeit liegt links der Eisee (Bergseefischen)

46 Sörenberg Rossweid – Kemmeriboden

Sörenberg – Rossweid (Gondelbahn) – Salwidlen – Rossweid – Schneebüel – Kemmeriboden

Reine Wanderzeit	2 Std. 55 Min.
Höhendifferenz	500 m
Höchster Punkt	1500 m ü. M.
Länge	ca. 10 km
Wanderkarte	1:60'000 Wanderkarte Sörenberg



- Tipp**
- Eher leichte Wanderung durch eine wunderschöne Moorlandschaft



47 Melchsee-Frutt – Planeten-Erlebnis-Weg

Der Planeten-Erlebnis-Weg ist auf der Hochebene zwischen 1900 und 2000 Metern angelegt. Die Wegvarianten mit Startpunkt Sonne in der Bergstation Melchsee-Frutt um den Melchsee bieten Abwechslung für Jung und Alt. Spielmöglichkeiten an den Planetenstandorten in Verbindung mit dem Kinderbuch «Cosmi und Dobsi in der Planetenwelt» ergänzen das Planetenerlebnis auf spielerische Weise. Längere Ausflüge mit Wegvarianten von einigen Kilometern erschliessen die interplanetaren Wege und Standorte der äusseren Planeten, ausgehend vom Planeten Saturn in der Nähe der Erzeggütte. Von Engelberg her kommend ist der Startpunkt beim Bergrestaurant Tannalp mit dem Zwergplaneten Pluto. Der Planeten-Erlebnis-Weg führt Jung und Alt wandernd in die Welt unserer Sonne und unserer Planeten ein. In einer einmaligen Alpenlandschaft, welche der Sonne und den Planeten bereits näher liegt.

www.melchsee-frutt.ch / www.planetenwelt.ch

48 Eulenzug

Ein eindrücklicher und unvergleichbarer Spazierweg, entlang des Waldrandes! Lassen Sie sich von echten Eulen und Uhus in die faszinierende Vogelwelt verführen. Einmalige Holzschnitzereien entlang des Pfades durch einheimische Künstler versetzen Sie in Erstaunen! Direkt beim Gasthaus Waldegg im Eggwald. Ca. 15 Minuten von der Bergstation der Wirzweli-Bahn entfernt, auf 1200 m ü. M.

www.wirzweli.ch

49 Förstertrail Seelisberg

Der Rundwanderweg startet direkt im Dorf Seelisberg bei der Wallfahrtskapelle und führt zuerst bergan vorbei an verschiedenen Aussichtskanzeln bis auf das «Dach» von Seelisberg. Der Blick wird immer weiter und öffnet sich schliesslich bis nach Luzern. Durch die Mondkrater ähnliche Landschaft führt der Weg auf romantischem Terrain, meist durch den Wald wieder zurück zum Oberschwand mit Blick auf den oberen Dorfteil von Seelisberg mit dem Bergseeli. Nach einem kurzen Abstieg ist der Ausgangspunkt nach 2½ Stunden erreicht. Auf dem Weg informieren grosse Holztafeln in Text und Bild über die Bedeutung des Waldes als Lebensraum und grösstes Freizeitzentrum der Welt. Im Winter ist der Weg auch ideal mit Schneeschuhen begehbar.

Route:

Seelisberg Kapelle Sonnenberg (800) – Oberwald (1023) – Oberschwand (900) – Seelisberg Dorf (800)

www.seelisberg.com

50 Weg der Schweiz – der Schweizerischste aller Wanderwege

Zur 700-Jahr-Feier der Schweiz wurde im Jahr 1991 rund um den Urnersee, dem südlichsten und romantischsten Teil des Vierwaldstättersees, ein abwechslungsreicher Wanderweg angelegt. Der «Weg der Schweiz» startet auf der Rütliwiese, der Wiege der Schweiz, und führt über Seelisberg, Bauen, Flüelen, Sisikon und Morschach nach Brunnen.

Der trefflich beschilderte und gut ausgebaute Wanderweg ist 35 Kilometer lang. Jeder Schweizer Kanton hat einen Weganteil, der sich nach der Zahl der Einwohner richtet, sodass jedem Schweizer rund 5 Millimeter Weganteil gehören. Marmorsteine mit den Kantonswappen und den Jahrzahlen des Eintritts in die Schweizerische Eidgenossenschaft markieren die Wegstrecken.

www.weg-der-schweiz.ch

51 DrachenMoor – Naturerlebnis Krienseregg

Auf PILU@s Spuren rund um das Schutzgebiet auf der Krienseregg. Leichte Rundwanderung für Familien und Kinder, Schulen und ältere Naturliebhaber.

Die einfache Rundwanderung um das Schutzgebiet auf der Krienseregg am Pilatus ist gut geeignet für Familien, Schulen sowie ältere Pilatusbesucher und bietet mit ihren DrachenMoor-Plattformen einzigartige Einblicke in die Natur. Treten Sie ein in das Reich der Moose, spüren Sie die unbändige Kraft der Pilatusbäche, lassen Sie die Schönheit des Waldes und der Riedwiesen auf sich wirken und werfen Sie einen Blick zurück in die Eiszeit. Die PILATUSBAHNEN wünschen Ihnen viel Vergnügen!

www.pilatus.ch

52 Witzwanderweg Muotatal

Der Witzwanderweg Muotatal bringt Ihnen auf einer Distanz von sieben Wanderweg-Kilometern und 25 Stationen Muotathaler Anekdoten näher. Dem Volkscharakter entsprechend sind es zumeist unerwartete, glänzende Antworten; dann und wann auch etwas deftig in ihrer Art. Die Pointe liegt oft in der Doppelbödigkeit der Sprüche und wird Ihnen in jedem Falle ein Schmunzeln abbringen. Lernen Sie auf diesem unterhaltenden Weg unverbindlich «Muotathaler-Art» kennen. Wir wünschen Ihnen dabei Erholung und Spass für Körper, Geist und Seele.

www.verkehrsverein-muotathal.ch

53 Skulpturenweg Zugerberg

Der Forstwart Pascal Sturm schuf aus Sturmholz (Sturm «Lothar» 1999) entlang einer Wanderwegstrecke von rund 4,5 km mit seiner Kettensäge rund zwanzig Holzskulpturen. Zahlreiche Ruhebänke – ebenfalls aus Sturmholz – laden entlang des Weges zum Verweilen ein.

Ab Bergstation Zugerberg Bahn folgen Sie bitte den Wanderwegweisern.

www.zbb.ch



Vierwaldstättersee Tourismus

Bahnhofplatz 4
 CH-6371 Stans
 Tel. +41 (0)41 610 88 33
 info@lakeluzern.ch
 www.lakeluzern.ch



54 Sbrinz-Route – auf den Spuren der Säumer

Wandern Sie auf den historischen Pfaden der Säumer, Salz- und Käsehändler. Durchqueren Sie die Alpen auf dem kürzesten Handelsweg von Luzern im Norden ausgehend nach Süden ins Val Formazza (Eschental) bis nach Domodossola oder umgekehrt. Die gute Erschliessung mit den öffentlichen Verkehrsmitteln lässt Sie Ihren Ausgangspunkt beliebig wählen.

Etappen-Vorschläge mit Höhenangaben:

- Giswil (485) – Lungern (752) – Kaiserstuhl (698) – Brünig (1002) – Meiringen (595) – Innertkirchen (622) – Boden (869) – Guttannen (1050) – Handegg (1401) – Räterichsboden (1767) – Hospiz (1980) – Grimsel Passhöhe (2165) – Obergestlen (1355)
- Obergestlen (1355) – Ladstafel (1994) – Griessee (2498) – Griespass (2479) – Bättelmatt (2120) – Riale (1728) – Ponte (1286)

Tipp

www.sbrinz-route.ch

55 Jakobsweg

Der Jakobsweg, dessen Endziel das Grab des Apostels Jakobus in Santiago de Compostela an der spanischen Westküste ist, gehörte im Mittelalter zu den meist begangenen Pilgerwegen.

Jakobsweg – Teilstrecken Region Vierwaldstättersee

- Brunnen (435)(Schiff) – Treib – Emmetten (755) – Beckenried (440) – Waltersberg (567) – Stans (451)
- Stans (451) – St. Jakob (541) – Mei-Chäppeli – St. Antoni – St. Niklausen-Kapelle – Flüeli-Ranft (743)
- Flüeli-Ranft (743) – Endi – Sachseln (472) – Edisried (499) – Ewil (478) – Zollhaus – Giswil (503) – Rudenz – Kaiserstuhl (698) – Bürglen (697) – Obsee Lungern (694) – Letzi – Brünig (1002)

Tipp

www.jakobsweg.ch



56 Wildbeobachtungspfad

Von Frühjahr bis Herbst finden regelmässig geführte Wanderungen auf dem Wildbeobachtungspfad statt. Bei Tourismus Emmetten können Führungen unter kundiger Leitung gebucht werden. An 12 Standorten weisen Informationstafeln auf eventuelle Tiervorkommen hin. Zudem werden auf den total 16 Informationstafeln 8 grössere und kleinere einheimische Tiere sowie 12 Vögel detailliert beschrieben.

Route:

Niederbauen (1570) – Stockhütte (1279) – Heitliberg (1778) – Klewenalp (1593)

57 Ob- und Nidwaldner Höhenweg

Die Etappen:

- Pilatus – Glaubenberg – Langis
- Langis – Sattelpass – Lungern-Schönbüel
- Schönbüel – Brünigpass – Aelggialp
- Aelggialp – Seefeldsee – Melchsee-Frutt
- Melchsee-Frutt – Rütialp – Storeggpass
- Storeggpass – Arvirat – Stanserhorn
- Stanserhorn – Arvirat – Storeggpass
- Storeggpass – Melchsee-Frutt – Engstlenalp
- Engstlenalp – Jochpass – Brunni Engelberg
- Brunni – Walenpfad – Bannalpsee
- Bannalpsee – Oberrickenbach – Niederrickenbach
- Niederrickenbach – Klewenalp-Stockhütte – Niederbauen

Tipp

Verlangen Sie die Broschüre zum Ob- und Nidwaldner Höhenweg bei Vierwaldstättersee Tourismus.



Unverschämt preiswert!

Tauschen Sie Ihren Autoschlüssel gegen einen Tell-Pass, und geniessen Sie die faszinierende Vielfalt der Zentralschweiz ohne Stress, Stau und Parkplatzprobleme!

- • **5 Tage freie Fahrt**
CHF 198.-/€ 136.60 mit dem 15-tägigen Tell-Pass (Preise 2007)
 - **2 Tage freie Fahrt**
CHF 148.-/€ 102.- mit dem 7-tägigen Tell-Pass (Preise 2007)
- An den übrigen Tagen fahren Sie zum halben Preis

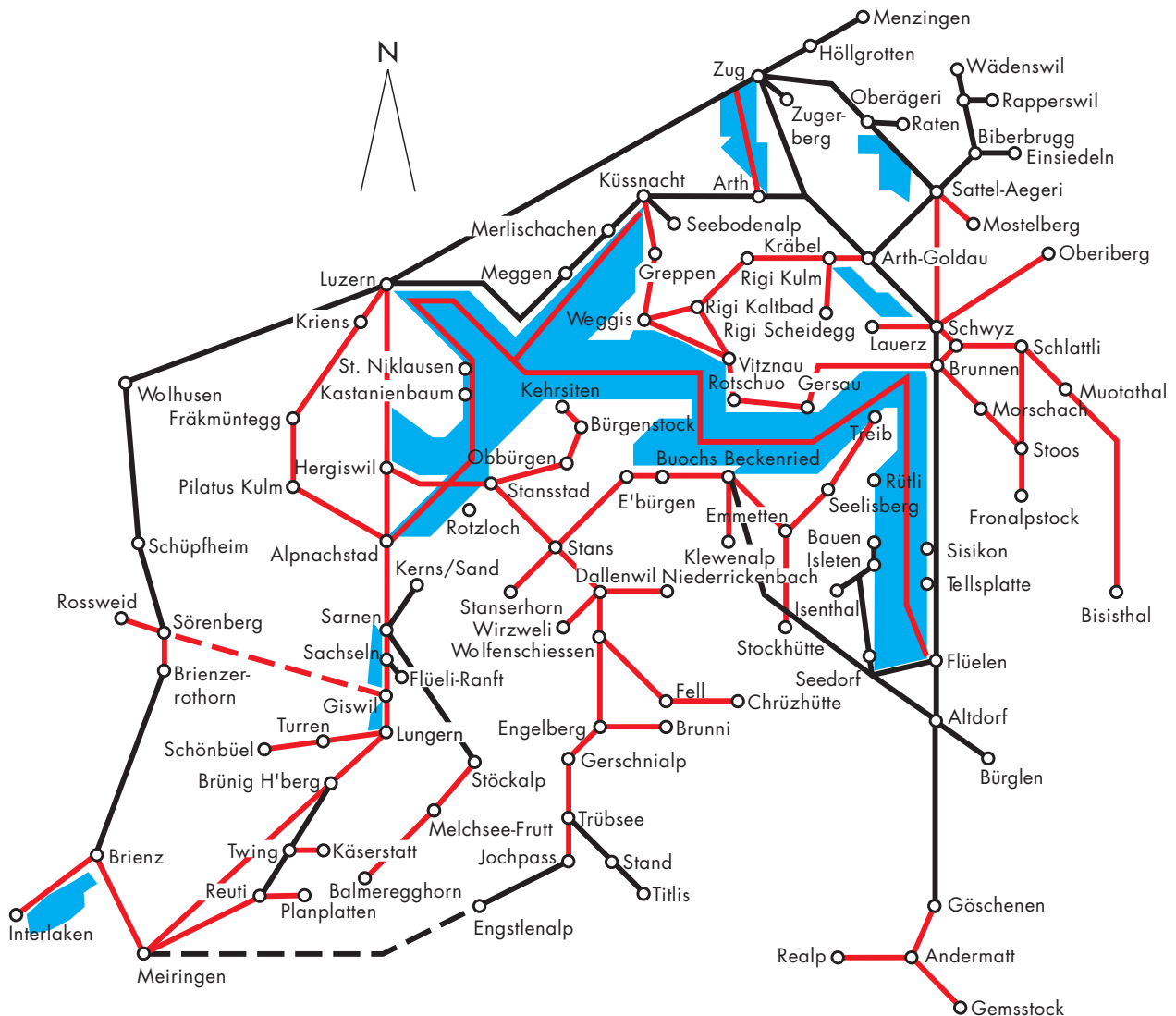
Kinder fahren gratis

Mit der Junior-Karte reisen Kinder bis 16 Jahre in Begleitung der Eltern/ Grosseltern gratis mit. Profitieren Sie von der Familienfreundlichkeit der Transport-Unternehmungen Zentralschweiz.

Verkaufsstellen

Schiff, Bahn und Tourismusbüros in der Zentralschweiz

Infos: www.tell-pass.ch / Stand: Oktober 2006





Ihre Ansprechpartner für allgemeine Informationen und Übernachtung im Hotel, in der Ferienwohnung, in der Berghütte, auf dem Campingplatz oder im Stroh:

Vierwaldstättersee Tourismus

Bahnhofplatz 4
CH-6371 Stans
Tel. +41 (0)41 610 88 33 info@lakeluzern.ch
Fax +41 (0)41 610 88 66 www.lakeluzern.ch

Luzern Tourismus AG

Bahnhofstrasse 3
CH-6002 Luzern
Tel. +41 (0)41 227 17 17 info@CentralSwitzerland.ch
Fax +41 (0)41 227 17 18 www.CentralSwitzerland.ch

Dachorganisation der kantonalen Wandervereinigungen und der Wandervereinigung im Fürstentum Liechtenstein:

Schweizer Wanderwege SAW

Monbijoustrasse 61
Postfach
CH-3000 Bern 23
Telefon +41 (0)31 370 10 20 www.swisshiking.ch
Telefax +41 (0)31 370 10 21 info@swisshiking.ch

Piktogramme

 Verpflegung	 Gondelbahn
 Feuerstelle	 Standseilbahn
 Spielplatz	 Zug
 Parkplatz	 Bus
 Luftseilbahn	 Schiff
 Sessellift	 Aussichtspunkt

Öffentlicher Verkehr

PostAuto Schweiz AG Region Zentralschweiz

Landenbergstrasse 36
Postfach 4052
CH-6002 Luzern
Tel. +41 (0)41 368 10 10 zentralschweiz@postauto.ch
Fax +41 (0)41 368 10 11 www.postauto.ch/zentralschweiz

zb Zentralbahn AG

Marketing und Verkauf kundendienst@zentralbahn.ch
Stanserstrasse 2 www.zentralbahn.ch
Postfach 457
CH-6362 Stansstad
Tel. +41 (0)51 228 85 85
Fax +41 (0)51 228 85 86

Schweizerische Bundesbahnen SBB

24 Stunden für Sie da.
Rail Service Tel. 0900 300 300 (CHF 1.19/Min.)
www.sbb.ch

Verein der 24 Transport-Unternehmungen der Zentralschweiz:

Tell-Pass

Transport-Unternehmungen Zentralschweiz (TUZ)
c/o Schifffahrtsgesellschaft Vierwaldstättersee
Werftstrasse 5
Postfach
CH-6002 Luzern
Tel. +41 (0)41 367 67 67 info@tell-pass.ch
Fax. +41 (0)41 367 68 68 www.tell-pass.ch

RailAway

Direkt am Bahnhof: RailAway verfügt über das dichteste Tourismus-Verkaufsnetz der Schweiz. Die einzelnen Angebote und weitere Informationen erhalten Sie an den meisten Bahnhöfen (über 450) bei Rail Service 0900 300 300 (Fr.1.19/Min.)
Täglich rund um die Uhr für Billettbestellungen, Auskünfte, Platzreservierungen etc. www.railaway.ch

EURO RSCG DE _ SALOMON SA. All rights reserved. Any reproductions, partial or in full, are prohibited. _ ACTION: STEPHAN REPKE _ PRODUCT: SEMAPHORE



FOOTWEAR | APPAREL | EQUIPMENT
SYMBIO W

DRESS UP YOUR FEET & GO HIKING!

Der erste hochfunktionelle Softshell X-Mountain Schuh - entwickelt von Salomon. Der Symbio besticht durch radikales Design und Material. Beim Reinschlüpfen passt sich der Schuh sofort dem Fuss an, was das «Hausschuh-Feeling» hervorruft - ohne jedoch auf Stabilität und Leichtigkeit zu verzichten.
SalomonWomenWill.com.



SalomonOutdoor.com

